

**REGIONE EMILIA-ROMAGNA**  
**Atti amministrativi**  
**GIUNTA REGIONALE**

Delibera Num. 1321 del 02/08/2018

Seduta Num. 34

**Questo** giovedì 02 **del mese di** agosto  
**dell' anno** 2018 **si è riunita nella residenza di** via Aldo Moro, 52 BOLOGNA  
**la Giunta regionale con l'intervento dei Signori:**

1) Bonaccini Stefano	Presidente
2) Gualmini Elisabetta	Vicepresidente
3) Bianchi Patrizio	Assessore
4) Corsini Andrea	Assessore
5) Donini Raffaele	Assessore
6) Gazzolo Paola	Assessore
7) Mezzetti Massimo	Assessore
8) Petitti Emma	Assessore

**Funge da Segretario l'Assessore:** Bianchi Patrizio

**Proposta:** GPG/2018/1280 del 19/07/2018

**Struttura proponente:** SERVIZIO ATTIVITÀ FAUNISTICO-VENATORIE E PESCA  
DIREZIONE GENERALE AGRICOLTURA, CACCIA E PESCA

**Assessorato proponente:** ASSESSORE ALL'AGRICOLTURA, CACCIA E PESCA

**Oggetto:** ISTITUZIONE DELLE ZONE DI RIFUGIO DELLA FAUNA SELVATICA  
AFFERENTI I TERRITORI DELLE PROVINCE DI BOLOGNA, FERRARA,  
FORLÌ-CESENA, PARMA E RAVENNA AI SENSI DELL'ART. 22 DELLA L. R.  
N. 8/1994 E SUCCESSIVE MODIFICHE ED INTEGRAZIONI.

**Iter di approvazione previsto:** Delibera ordinaria

**Responsabile del procedimento:** Maria Luisa Zanni

**LA GIUNTA DELLA REGIONE EMILIA-ROMAGNA**

Richiamati:

- la Legge 11 febbraio 1992, n. 157 recante "Norme per la protezione della fauna selvatica omeoterma e per il prelievo venatorio" e successive modifiche e integrazioni ed in particolare l'art. 10 della medesima a norma del quale l'intero territorio agro-silvo-pastorale è soggetto a pianificazione faunistico-venatoria, nonché i seguenti commi del predetto articolo:
  - il comma 3 secondo cui il territorio agro-silvo-pastorale di ogni Regione è destinato per una quota dal 20% al 30% a protezione della fauna selvatica e che, nelle predette percentuali, sono ricompresi i territori ove sia comunque vietata l'attività venatoria anche per effetto di altre leggi o disposizioni;
  - i commi 7 e 10, secondo i quali, ai fini della pianificazione generale, compete rispettivamente alle Province la predisposizione dei relativi piani faunistico-venatori e alle Regioni il coordinamento di detti piani, secondo criteri di omogeneità fissati dall'Istituto Nazionale per la Fauna Selvatica, ora ISPRA;
  - il comma 8 secondo il quale i piani faunistico-venatori comprendono, tra l'altro, le Oasi di protezione, destinate al rifugio, alla riproduzione ed alla sosta della fauna selvatica, nonché le Zone di ripopolamento e cattura;
- la Legge Regionale 15 febbraio 1994 n. 8 recante "Disposizioni per la protezione della fauna selvatica e per l'esercizio dell'attività venatoria" e successive modificazioni e integrazioni;
- la Legge Regionale 30 luglio 2015, n. 13 "Riforma del sistema di governo regionale e locale e disposizioni su Città metropolitana di Bologna, Province, Comuni e loro unioni" che disciplina e ripartisce le funzioni amministrative tra Regione, Città metropolitana di Bologna, Province, Comuni e loro unioni nel quadro delle disposizioni della Legge 7 aprile 2014 n. 56 ed in particolare l'art. 40, che individua le funzioni della Regione, delle Province e della Città metropolitana di Bologna in materia di protezione della fauna selvatica ed

esercizio dell'attività venatoria, stabilendo, fra l'altro, che la Regione esercita le funzioni di programmazione e pianificazione nonché tutte le funzioni amministrative in applicazione della normativa comunitaria, statale e regionale, con esclusione delle attività di vigilanza, di applicazione delle sanzioni amministrative e l'introito dei relativi proventi e le attività collegate all'attuazione dei piani di controllo della fauna selvatica, che restano confermati alle Province e alla Città metropolitana di Bologna;

Viste le seguenti deliberazioni di Giunta regionale:

- n. 2185 del 21 dicembre 2015 con la quale si è provveduto, tra l'altro, ad istituire dal 1° gennaio 2016, presso la Direzione Generale Agricoltura, economia ittica, attività faunistico-venatorie, i Servizi Territoriali Agricoltura, caccia e pesca per ciascun ambito provinciale a fronte delle nuove funzioni di competenza regionale definite dagli artt. 36-43 della citata L.R. n. 13/2015;
- n. 2230 del 28 dicembre 2015 con la quale, tra l'altro, è stata fissata al 1° gennaio 2016 la decorrenza delle funzioni amministrative oggetto di riordino ai sensi dell'art. 68 della predetta L.R. n. 13/2005 tra le quali quelle relative al settore "Agricoltura, protezione della fauna selvatica, esercizio dell'attività venatoria, tutela della fauna ittica ed esercizio della pesca nelle acque interne, pesca marittima e maricoltura";

Considerato che la modifica dell'assetto dell'esercizio delle funzioni in materia di protezione della fauna selvatica ed attività faunistico-venatorie di cui alla citata Legge Regionale n. 13/2015 ha imposto una revisione dell'intero articolato della citata Legge Regionale n. 8/1994;

Vista la Legge Regionale n. 1 del 26 febbraio 2016, "Modifiche alla Legge Regionale 15 febbraio 1994, n. 8 'Disposizioni per la protezione della fauna selvatica e per l'esercizio dell'attività venatoria" in attuazione della Legge Regionale 30 luglio 2015, n. 13 "Riforma del sistema di governo regionale e locale e disposizioni su Città Metropolitana di Bologna, Province, Comuni e loro unioni" e della Legge 11 febbraio 1992, n. 157 "Norme per la protezione della fauna selvatica omeoterma e per il prelievo venatorio", con la quale si è proceduto ad una razionalizzazione della materia in relazione all'accentramento a livello regionale dell'esercizio di tali funzioni sopra esplicitato, ed in

particolare l'art. 60 recante "Disposizioni finali in ordine al subentro delle funzioni da parte della Regione Emilia-Romagna" che prevede al comma 1 che i Piani faunistico-venatori provinciali hanno efficacia fino alla data di approvazione del Piano faunistico-venatorio regionale;

Visto, altresì, l'art. 19 della sopracitata Legge Regionale n. 8/1994, come da ultimo modificato dalla predetta Legge Regionale n. 1/2016 recante "Zone di protezione della fauna selvatica", che attribuisce alla Regione le competenze in merito, con esclusione delle attività di vigilanza assicurate dalle Province e dalla Città metropolitana di Bologna, e definisce le finalità di dette zone, stabilendo in particolare:

- al comma 1 che le "Oasi di protezione" sono destinate alla conservazione degli habitat naturali, al rifugio, alla sosta ed alla produzione di specie selvatiche con particolare riferimento a quelle protette;
- al comma 2 che le "Zone di ripopolamento e cattura (ZRC)" sono destinate ad affermare e incrementare la riproduzione delle specie selvatiche autoctone, a favorire la sosta e la riproduzione delle specie migratorie, a determinare mediante l'irradiamento naturale, il ripopolamento dei territori contigui, a consentire mediante la cattura di selvaggina stanziale immissioni integrative negli ATC o il reinserimento in altre zone di protezione;
- al comma 4 che l'estensione di ogni zona di protezione deve essere rapportata al ciclo biologico della specie di preminente interesse gestionale ed alle esigenze di attuazione della pianificazione faunistico-venatoria, entro i limiti complessivi di superficie indicati nel sopracitato art. 10, comma 3, della Legge n. 157/1992; nella percentuale di territorio destinata alla protezione della fauna sono comprese, tra l'altro, anche le zone di rifugio;
- ai commi 5 e 6, nel disciplinare l'iter amministrativo che la Regione deve svolgere per formalizzare la proposta di istituzione, rinnovo e modifica delle zone di protezione, stabilisce in particolare che detta proposta sia notificata ai proprietari o conduttori dei fondi mediante deposito presso la sede dei Comuni territorialmente interessati, nonché mediante affissione di apposito manifesto nei Comuni e nelle frazioni o borgate interessati, su cui deve essere chiaramente

specificata, a cura dei Comuni, la data di deposito; avverso detto provvedimento i proprietari o conduttori interessati possono proporre opposizione motivata, secondo le modalità di cui all'art. 10, comma 14 della citata Legge n. 157/1992, entro settanta giorni dalla data di deposito. Decorso tale termine, ove non sia stata presentata opposizione motivata dei proprietari o conduttori costituenti almeno il quaranta per cento della superficie che si intende vincolare, la regione provvede all'istituzione della zona di protezione;

Richiamato l'articolo 22 della sopracitata Legge Regionale n. 8/1994, come da ultimo modificato dalla predetta Legge Regionale n. 1/2016, recante "Zone di rifugio" che dispone nello specifico quanto segue:

- al comma 1 attribuisce alla Regione, anche su proposta degli ATC, la competenza in merito all'istituzione di "Zone di rifugio" ove, per la durata della stagione venatoria, è vietato l'esercizio della caccia e stabilisce che l'istituzione delle zone di rifugio avviene quando ricorra una delle seguenti condizioni:
  - istituzione o rinnovo in corso di una zona di protezione nel limite di superficie prestabilito o impossibilità di realizzarla per opposizione motivata dei proprietari o conduttori;
  - sia necessario provvedere, con urgenza, alla tutela di presenze faunistiche di rilievo;
- ai commi 2 e 3, nel disciplinare l'iter amministrativo che la Regione deve svolgere per formalizzare l'istituzione delle zone di rifugio, stabilisce che il procedimento di che trattasi avviene in deroga alle procedure di cui ai commi 5 e 6 del soprarichiamato art. 19 della L.R. n. 8/1994 e successive modifiche ed integrazioni. Pertanto, il provvedimento istitutivo indica il perimetro e l'estensione del territorio e stabilisce le forme con cui si promuove la collaborazione dei proprietari o conduttori dei fondi e le modalità straordinarie di tutela della fauna selvatica e delle attività agricole. Il provvedimento adottato viene reso noto mediante affissione di apposito manifesto presso i Comuni e le frazioni o borgate interessati;

Richiamata la "Carta delle Vocazioni Faunistiche della Regione Emilia-Romagna" di cui alla deliberazione del Consiglio regionale n. 1036/1998, così come modificata con deliberazioni dell'Assemblea Legislativa n. 122/2007 e n. 103

del 16 gennaio 2013;

Dato atto che con la succitata deliberazione dell'Assemblea Legislativa n. 103/2013 sono stati altresì confermati i contenuti degli "Indirizzi regionali per la pianificazione faunistico venatoria di cui all'art. 5 della L.R. 8/94" adottati dall'Assemblea Legislativa con deliberazione n. 60 in data 31 maggio 2006 fino all'approvazione di nuovi "Indirizzi" regionali;

Visti i Piani Faunistico-venatori provinciali di Bologna, Ferrara, Forlì-Cesena, Parma e Ravenna;

Preso atto delle seguenti proposte formulate dai competenti Servizi Territoriali Agricoltura caccia e pesca, conservate agli atti del Servizio Attività faunistico-venatorie e pesca, volte ad ottenere la tutela temporanea della fauna selvatica e l'esclusione dell'attività venatoria mediante la revisione dei confini di alcune zone di rifugio esistenti, la conferma di zone di rifugio istituite nella scorsa stagione venatoria, nonché l'istituzione di nuove zone di rifugio, ricadenti nei territori di competenza:

- nota NP/2018/7937 del 6 aprile 2018 del Servizio Territoriale Agricoltura caccia e pesca di Ravenna;
- nota NP/2018/13220 del 1° giugno 2018 del Servizio Territoriale Agricoltura caccia e pesca di Parma;
- nota NP/2018/16722 del 13 luglio 2018 del Servizio Territoriale Agricoltura caccia e pesca di Forlì-Cesena;
- nota NP/2018/17163 del 20 luglio 2018 del Servizio Territoriale Agricoltura caccia e pesca di Ferrara;
- nota NP/2018/17347 del 23 luglio 2018 del Servizio Territoriale Agricoltura caccia e pesca di Bologna;

Dato atto che con la costituzione delle zone protette l'Ente persegue l'interesse pubblico di tutela della fauna selvatica;

Considerato che, al fine di garantire la percentuale di aree protette esistenti, in ottemperanza ai disposti di cui al citato articolo 19, comma 4, della Legge Regionale n. 8/1994 e successive modifiche ed integrazioni, e per non pregiudicare la programmazione già concertata dalle Amministrazioni provinciali e dalla Città metropolitana di Bologna, è opportuno formalizzare le suddette proposte di istituzione delle zone di rifugio, così come descritte e rappresentate negli Allegati 1, 2, 3, 4 e 5 che formano parte integrante e sostanziale del presente atto;

Ritenuto, in ottemperanza a quanto previsto all'art. 22, comma 2, della citata L.R. n. 8/1994, di stabilire che tali zone, finalizzate alla tutela straordinaria di fauna selvatica, verranno considerate prioritarie nell'attuazione dei piani di controllo di cui all'art. 19 della Legge n. 157/1992, qualora autorizzati, al fine di limitare l'impatto della fauna sulle produzioni agricole;

Ritenuto infine, anche alla luce della L.R. n. 13/2005 e dei provvedimenti di riordino sopra richiamati, di demandare ai Responsabili dei Servizi Territoriali Agricoltura, caccia e pesca lo svolgimento della fase di notifica del presente provvedimento, prevista dal citato art. 22, comma 3, della L.R. n. 8/1994 e successive modifiche ed integrazioni, ciascuno per il proprio ambito di competenza;

Atteso che con propria deliberazione n. 792 del 28 maggio 2018 è stato approvato il Calendario venatorio regionale per la stagione 2018-2019;

Ritenuto, in ottemperanza ai disposti di cui al citato art. 22, comma 1, della L.R. n. 8/1994 e successive modifiche ed integrazioni, di stabilire che il vincolo di protezione delle zone di rifugio in oggetto abbia validità fino al termine della stagione venatoria 2018/2019, come fissata con la suddetta deliberazione n. 792/2018;

Visto il Decreto Legislativo 14 marzo 2013, n. 33 "Riordino della disciplina riguardante gli obblighi di pubblicità, trasparenza e diffusione di informazioni da parte delle pubbliche amministrazioni" e successive modifiche;

Richiamata la propria deliberazione n. 93 del 29 gennaio 2018 recante "Approvazione Piano triennale di Prevenzione della corruzione 2018-2020", ed in particolare l'allegato B) "Direttiva di indirizzi interpretativi per l'applicazione degli obblighi di pubblicazione previsti dal D.lgs. n. 33 del 2013. Attuazione del piano triennale di prevenzione della corruzione 2018-2020";

Vista la L.R. 26 novembre 2001, n. 43 "Testo unico in materia di organizzazione e di rapporti di lavoro nella Regione Emilia-Romagna" e successive modifiche ed in particolare l'art. 37, comma 4;

Richiamate infine le proprie deliberazioni:

- n. 2416 del 29 dicembre 2008 recante "Indirizzi in ordine alle relazioni organizzative e funzionali tra le strutture e sull'esercizio delle funzioni dirigenziali. Adempimenti conseguenti alla delibera 999/2008.

Adeguamento e aggiornamento della delibera 450/2007" e successive modifiche ed integrazioni, per quanto applicabile;

- n. 56 del 25 gennaio 2016 recante "Affidamento degli incarichi di direttore generale della Giunta regionale, ai sensi dell'art. 43 della L.R. 43/2001";
- n. 270 del 29 febbraio 2016 "Attuazione prima fase della riorganizzazione avviate con Delibera 2189/2015";
- n. 622 del 28 aprile 2016 "Attuazione seconda fase della riorganizzazione avviata con Delibera 2189/2015";
- n. 1107 del 11 luglio 2016 "Integrazione delle declaratorie delle strutture organizzative della Giunta regionale a seguito dell'implementazione della seconda fase della riorganizzazione avviata con Delibera 2189/2015";
- n. 468 del 10 aprile 2017 recante "Il sistema dei controlli interni nella Regione Emilia-Romagna";
- n. 1059 del 3 luglio 2018 recante" "Approvazione degli incarichi dirigenziali rinnovati e conferiti nell'ambito delle Direzioni Generali, Agenzie e Istituti e nomina del Responsabile della Prevenzione della Corruzione e della Trasparenza (RPCT), del Responsabile dell'Anagrafe per la stazione appaltante (RASA) e del Responsabile della protezione dei dati (DPO)";

Viste altresì le circolari del Capo di Gabinetto del Presidente della Giunta regionale PG/2017/0660476 del 13 ottobre 2017 e PG/2017/0779385 del 21 dicembre 2017 relative ad indicazioni procedurali per rendere operativo il sistema dei controlli interni predisposte in attuazione della propria deliberazione n. 468/2017;

Dato atto che il Responsabile del procedimento ha dichiarato di non trovarsi in situazione di conflitto, anche potenziale, di interessi;

Dato atto inoltre dei pareri allegati;

Su proposta dell'Assessore all'Agricoltura, Caccia e Pesca, Simona Caselli;

A voti unanimi e palesi

D E L I B E R A

- 1) di richiamare integralmente le considerazioni formulate in premessa che costituiscono parte integrante del presente dispositivo;



- 2) di istituire, le Zone di rifugio ricadenti nei territori di Bologna, Ferrara, Forlì-Cesena, Parma e Ravenna descritte e rappresentate rispettivamente negli Allegati 1, 2, 3, 4 e 5 del presente atto del quale costituiscono parte integrante e sostanziale;
- 3) di stabilire, in ottemperanza ai disposti di cui all'art. 22, comma 2, della L.R. n. 8/1994 e successive modifiche ed integrazioni, che tali zone, finalizzate alla tutela straordinaria di fauna selvatica, verranno considerate prioritarie nell'attuazione dei piani di controllo di cui all'art. 19 della Legge n. 157/92, qualora autorizzati, al fine di limitare l'impatto della fauna sulle produzioni agricole;
- 4) di demandare ai Responsabili dei Servizi Territoriali Agricoltura, caccia e pesca lo svolgimento della fase di notifica prevista dal citato art. 22, comma 3, della L.R. n. 8/1994 e successive modifiche e integrazioni, in merito all'istituzione delle zone di rifugio indicate al precedente punto 2), ciascuno per il proprio ambito di competenza;
- 5) di stabilire, altresì, che al termine della fase di notifica cui al precedente punto 4) i Servizi Territoriali Agricoltura, caccia e pesca interessati, entro i successivi 30 giorni, dovranno comunicare al Servizio Attività faunistico-venatorie e pesca i modi e i tempi dell'avvenuta pubblicizzazione del presente provvedimento presso i Comuni e le frazioni o borgate interessati;
- 6) di stabilire inoltre che il vincolo di protezione delle zone indicate al precedente punto 2) sia determinato fino al termine della stagione venatoria 2018/2019, come fissata con deliberazione di Giunta regionale n. 792/2018;
- 7) di disporre la pubblicizzazione in forma integrale della presente deliberazione sul Bollettino Ufficiale Telematico della Regione Emilia-Romagna, dando atto che il Servizio Attività faunistico-venatorie e pesca provvederà a darne la più ampia diffusione anche sul sito internet E-R Agricoltura e Pesca.

— — —

**ZONE DI RIFUGIO DA ISTITUIRE PER LA STAGIONE VENATORIA 2018/2019  
NEL TERRITORIO DI BOLOGNA**

<b>A. T. C</b>	<b>DENOMINAZIONE</b>	<b>COMUNE</b>	<b>SASP (ha)</b>
<b>1</b>	<b>ALTEDO</b>	<b>MALALBERGO</b>	<b>63</b>
Confini	<p><b>Nord:</b> dallo scolo Morgana via Chiavicone fino a via Nazionale;</p> <p><b>Est:</b> via Nazionale fino a via Castellina;</p> <p><b>Sud:</b> Via Castellina;</p> <p><b>Ovest:</b> Via Castellina quindi scolo Morgana fino a via Chiavicone;</p>		
<b>1</b>	<b>BISANA</b>	<b>PIEVE DI CENTO- GALLIERA</b>	<b>94</b>
Confini	<p><b>Nord:</b> Fiume Reno (Confine provinciale BO-FE);</p> <p><b>Est:</b> si attraversa la golena del fiume Reno in corrispondenza del confine est dell'area di riequilibrio ecologico "Bisana", poi si segue il piede esterno dell'argine destro del fiume Reno verso ovest fino a via Barchetta, via Barchetta verso sud fino all'incrocio con lo Scolo Crevenzosa.</p> <p><b>Sud:</b> lo Scolo Crevenzosa verso ovest fino a raggiungere via Bisana, via Bisana verso ovest fino al Canale Emiliano Romagnolo; la mezzeria del Canale Emiliano Romagnolo verso nord fino alla capezzagna di confine dell'azienda agricola Bevilacqua (esclusa), la capezzagna stessa fino al piede esterno dell'argine destro del fiume Reno, indi il piede esterno dell'argine destro del fiume Reno fino al ponte di Sant'Agostino.</p> <p><b>Ovest:</b> il ponte di Sant'Agostino.</p>		
<b>1</b>	<b>CÀ GRANDE</b>	<b>SAN GIOVANNI IN PERSICETO</b>	<b>13</b>
Confini	<p><b>Nord:</b> da via San Rocco a via Calcina;</p> <p><b>Est:</b> lo scolo Romita da Via Castel Vecchio fino a via Fossetta, la via Fossetta fino all'incrocio con via San Rocco;</p> <p><b>Sud:</b> da via Castel Vecchio sino a via Carradona, dal civico 2 di via Carradona si segue una capezzagna fino all'intersezione dell'ipotetico prolungamento di via Calcina contenente i silos della Partecipanza;</p> <p><b>Ovest:</b> via Calcina lato che costeggia l'area di riequilibrio Cavone;</p>		
<b>1</b>	<b>CASTEL NUOVO</b>	<b>SANT' AGATA BOLOGNESE</b>	<b>13</b>
Confini	<p><b>Nord:</b> via Castelnuovo;</p> <p><b>Est:</b> via Cà Vecchia;</p> <p><b>Sud:</b> via San Luca;</p> <p><b>Ovest:</b> via per Crevalcore.</p>		
<b>1</b>	<b>CORLA</b>	<b>BUDRIO</b>	<b>77</b>
Confini	<p><b>Nord:</b> da via Viazza dx. lungo inizio argine torrente Idice fino allo scolo Corla;</p>		

	<b>Sud-Est:</b> dall'argine del torrente Idice lungo scolo Corla fino via Viazza dx.;		
	<b>Ovest:</b> dallo scolo Corla lungo via Viazza dx fino all'argine del torrente Idice.		
<b>1</b>	<b>CUCCO</b>	<b>MALALBERGO</b>	<b>528</b>
Confini	<p><b>Nord:</b> via Porrettana, canale Savena, via del Corso;</p> <p><b>Est:</b> via del Corso, Scolo Fiumicello fino proprietà Martelli inclusa, una capezzagna Est-Ovest di proprietà Martelli fino a via S. Bellino, via Gallo, via Fiumicello fino al canale Allacciante, canale Allacciante fino a via Canaletto;</p> <p><b>Sud:</b> via Canaletto, via Porrettana, canale Allacciante;</p> <p><b>Ovest:</b> via Asinari, via Bassa Inferiore.</p>		
<b>1</b>	<b>FANTUZZA PEGOLA</b>	<b>MALALBERGO</b>	<b>17</b>
Confini	<p><b>Nord:</b> confine tra la proprietà Bortolan (inclusa) e la proprietà Palau (esclusa), in corrispondenza della siepe alberata a Nord del fosso in proprietà Bortolan, dallo scolo Pegola al confine est del mappale 33, foglio 17;</p> <p><b>Est:</b> confine est del mappale 33, foglio 17, comune di Malalbergo, verso sud per 400 metri;</p> <p><b>Sud:</b> dal confine est del mappale 33, foglio 17, verso ovest seguendo l'argine di confine delle vasche proprietà Bortolan fino allo scolo Pegola;</p> <p><b>Ovest:</b> mezzeria scolo Pegola, dal confine nord del mappale 43, foglio 17, al confine di proprietà Bortolan - Palau.</p>		
<b>1</b>	<b>FANTUZZA VEDRANA</b>	<b>BUDRIO</b>	<b>228</b>
Confini	<p><b>Nord:</b> dallo scolo Canalazzo, via Lumachina fino a via San Salvatore;</p> <p><b>Est:</b> via San Salvatore fino a via Visita;</p> <p><b>Sud:</b> via Visita fino allo scolo Centonara;</p> <p><b>Ovest:</b> lo scolo Centonara fino a via Fantuzza, via Fantuzza indi lo scolo Canalazzo fino a via Lumachina.</p>		
<b>1</b>	<b>GALLUZZI</b>	<b>GALLIERA</b>	<b>156</b>
Confini	<p><b>Nord:</b> Da via Guazzatoio, via Reno Ovest, indi piede esterno argine destro del Fiume Reno fino alla strada vicinale per il podere Cà San Pietro;</p> <p><b>Est:</b> strada vicinale passante per il podere Cà San Pietro fino alla Via Ortigara, proseguendo per la stessa fino all'incrocio di Ghetto Sirino con Via Marconi;</p> <p><b>Sud:</b> dall'incrocio di Ghetto Sirino proseguendo per Via Marconi e via Piatesa fino a via Guazzatoio;</p> <p><b>Ovest:</b> via Guazzatoio fino a via Reno Ovest.</p>		
<b>1</b>	<b>GHERGHENZANO</b>	<b>S. GIORGIO DI PIANO</b>	<b>120</b>
Confini	<p><b>Nord:</b> via Gherghenzano, S. P. Poggio Renatico per circa 700 mt, indi una capezzagna fino alla ferrovia BO-PD;</p> <p><b>Est:</b> la ferrovia BO-PD fino a via Cinquanta;</p>		

	<b>Sud:</b> via Cinquanta, S.P. Poggio Renatico, via Mascherino fino a via Bassa; <b>Ovest:</b> via Bassa fino a via Gherghenzano;		
<b>1</b>	<b>GHIARONI</b>	<b>MOLINELLA</b>	<b>44</b>
Confini	<b>Nord:</b> scolo Bonello fino al canale Allanciante. <b>Est:</b> canale Allanciante fino alla via Imperiale e prosegue fino allo stradone di partenza. <b>Sud:</b> da via Imperiale da sinistra stradone privato di Bonora fino al confine con l'Az. Agr. Collegi. <b>Ovest:</b> stradone confinante Collegi fino allo scolo Bonello.		
<b>1</b>	<b>GOLENA DEL RENO</b>	<b>CALDERARA DI RENO - BOLOGNA - CASTEL MAGGIORE</b>	<b>52</b>
Confini	<b>Nord:</b> strada privata della Cava e attraversamento fiume Reno; <b>Est:</b> Via Zanardi; <b>Sud:</b> ponte della ferrovia sul fiume Reno; <b>Ovest:</b> argine sinistro fiume Reno.		
<b>1</b>	<b>GRANAROLO</b>	<b>GRANAROLO</b>	<b>235</b>
Confini	<b>Nord:</b> S.P. Trasversale di Pianura (via Marconi) fino alla S.P. Lungosavena; <b>Est:</b> la S.P. Lungosavena fino al ponte su via Foggianuova; <b>Sud:</b> via Foggianuova fino a via San Donato; <b>Ovest:</b> via San Donato, via Tartarini fino a via Marsiglia Nuova, via Marsiglia Nuova e lo Scolo Biscia fino alla S.P. Trasversale di Pianura (via Marconi).		
<b>1</b>	<b>IL BOSCONI</b>	<b>MOLINELLA</b>	<b>22</b>
Confini	<b>Nord-Est:</b> confine provinciale dallo Scolo Saiarino fino al termine dell'argine delle vasche della zona rinaturalizzata; <b>Sud:</b> argine delle vasche della zona rinaturalizzata; <b>Ovest:</b> unghia interna argine destro Scolo Saiarino.		
<b>1</b>	<b>LAGHETTI DI TIVOLI</b>	<b>SAN GIOVANNI IN P.</b>	<b>336</b>
Confini	<b>Nord:</b> da via Ghiarone, confine intercomunale con Sant'Agata Bolognese e capezzagna allineata al confine fino a via Fiorini, proseguendo per la capezzagna fino allo scolo Gallego. Lungo lo scolo Gallego fino al congiungimento di via Castelfranco, proseguendo per via Castelfranco fino alla Crocetta di Tivoli. <b>Est:</b> dalla Crocetta di Tivoli seguendo via Cassola fino all'incrocio con via di Mezzo. <b>Sud:</b> per via di Mezzo dall'incrocio di via Cassola fino al congiungimento con via Tivoli poi fino allo scolo Fosso Zucca, da via Tivoli per lo scolo Fosso Zucca fino a via Grignani, dal Fosso Zucca per via Grignani fino al confine con Modena, poi per scolo Fossetta fino a via Castelfranco, proseguendo per via Castelfranco di nuovo fino al confine con		

	Modena. <b>Ovest:</b> da via Castelfranco lungo il confine con Modena fino a via Ghiarone, proseguendo per via Ghiarone fino al confine intercomunale con Sant'Agata Bolognese.		
<b>1</b>	<b>LE BUDRIE</b>	<b>SAN GIOVANNI IN PERSICETO</b>	<b>28</b>
Confini	<p><b>Nord:</b> dal civico n° 48 di via Budrie (abitazione e proprietà agricola del sig. Vancini Gianfranco), la prima capezzagna a nord della casa "Vancini", la prosecuzione di detta capezzagna in proprietà Morisi Giuseppe, poi in proprietà Baldazzi Franco ed infine, la sua ulteriore prosecuzione nella proprietà del sig. Ansaloni Sergio fino a via Mascellaro (costeggiando i frutteti di Ansaloni);</p> <p><b>Est:</b> via Mascellaro dalla capezzagna del frutteto di Ansaloni Sergio a via Sette Case;</p> <p><b>Sud:</b> via Sette Case fino a via Budrie (S.P. n° 2);</p> <p><b>Ovest:</b> via Budrie (S.P. n° 2) fino al civico n° 48.</p>		
<b>1</b>	<b>LEGATO-FERRETTI (UNIVERSITÀ E ROSSI)</b>	<b>BENTIVOGLIO</b>	<b>41</b>
Confini	<p><b>Nord:</b> via Larghe fino allo scolo Fossetta (confine proprietà Rossi);</p> <p><b>Est:</b> scolo Fossetta fino al confine dell'Azienda Università Agraria, il suddetto confine fino al confine di comune;</p> <p><b>Sud:</b> il confine di comune fino a via Sammarina;</p> <p><b>Ovest:</b> via Sammarina fino a via Larghe.</p>		
<b>1</b>	<b>LONGARA AMPLIAMENTO</b>	<b>CALDERARA DI RENO</b>	<b>111</b>
Confini	<p><b>Nord:</b> dallo scolo Dosolo, lo Scolo di bonifica passante per il Fondo Guardatello fino a via Rosa, via Rosa fino in prossimità di Cà Finelli;</p> <p><b>Est:</b> da Cà Finelli la strada di accesso al civico 19 di via Rosa fino a via Stelloni Levante;</p> <p><b>Sud:</b> via Stelloni Levante fino allo Scolo Dosolo;</p> <p><b>Ovest:</b> lo Scolo Dosolo fino allo Scolo di bonifica passante per il Fondo Guardatello.</p>		
<b>1</b>	<b>MADDALENA NUOVA (RIDUZIONE 2018)</b>	<b>BUDRIO</b>	<b>69</b>
Confini	<p><b>Nord:</b> da via Marana, la Trasversale di Pianura e via Erbosa Bagnarola fino alla strada vicinale per il fondo Palazzo Malvezzi, la strada vicinale passante per i fondi Palazzo Malvezzi, Casa Bianca e Santa Caterina fino allo Scolo Fiumicello;</p> <p><b>Est:</b> lo Scolo Fiumicello fino a via Bagnarola;</p> <p><b>Sud:</b> via Bagnarola, via Armiggia e via Ramello fino a via Marana;</p> <p><b>Ovest:</b> via Marana fino alla Trasversale di Pianura.</p>		
<b>1</b>	<b>MADONNA DEL POGGIO</b>	<b>SAN GIOVANNI IN PERSICETO</b>	<b>184</b>
Confini	<b>Nord-Est:</b> trasversale di pianura da incrocio con via Marzocchi proseguendo fino alla linea mediana		

	<p>dell'asta fluviale del torrente Samoggia; Trasversale di Pianura da rotonda per via Viazza fino ad incrocio con Via Mascellaro, dx per Via Mascellaro fino ad incrocio con via Carretta poi per via Carretta fino al Torrente Samoggia.</p> <p><b>Sud-Est:</b> da Trasversale di Pianura per la Via Mediana dell'asta fluviale del Torrente Samoggia fino a Via Persicetana (via Bologna).</p> <p><b>Sud-Ovest:</b> da rotonda di Trasversale di Pianura con via Persicetana fino alla linea mediana dell'asta fluviale del torrente Samoggia. Da incrocio Trasversale di Pianura con via Marzocchi fino ad incontrare a dx la strada privata per casa Genasi (ex via Samoggia n. 20).</p> <p><b>Nord-Ovest:</b> per la strada privata di casa Genasi (da incrocio con Via Marzocchi) proseguendo poi lungo il piede sinistro dell'argine del Torrente Samoggia fino ad incontrare Via Carretta.</p>		
1	<b>MARANO-VEDURO (EX MARANO-VIGORSO)</b>	<b>CASTENASO</b>	<b>112</b>
Confini	<p><b>Nord:</b> da via Marciapesce, lo scolo Fiumicello Dugliolo, capezzagna doppia confine delle proprietà Mengoli-Tugnoli, via Bagnaresa, confine di comune fino a via XXI Ottobre;</p> <p><b>Est:</b> via XXI Ottobre fino a via Bagnaresa;</p> <p><b>Sud:</b> via Bagnaresa, via Ciottitrentadue fino a via Marciapesce;</p> <p><b>Ovest:</b> via Marciapesce fino allo scolo Fiumicello Dugliolo.</p>		
1	<b>MELLONI</b>	<b>CREVALCORE</b>	<b>70</b>
Confini	<p><b>Nord:</b> via Panaro dall'incrocio col fosso scolatore Gilli fino al viale alberato della proprietà Melloni;</p> <p><b>Est:</b> viale alberato proprietà Melloni fino al Ponte delle Venezie;</p> <p><b>Sud:</b> il collettore Edoardo dal Ponte delle Venezie alla ferrovia Bologna-Verona;</p> <p><b>Ovest:</b> ferrovia Bologna-Verona fino al fosso scolatore Gilli, il fosso scolatore Gilli fino a via Panaro.</p>		
1	<b>MERIGHI</b>	<b>BENTIVOGLIO</b>	<b>11</b>
Confini	<p><b>Nord:</b> confine di proprietà Merighi Luigi;</p> <p><b>Est:</b> via Vietta</p> <p><b>Sud:</b> via Marconi;</p> <p><b>Ovest:</b> via S. Maria in Duno.</p>		
1	<b>MOLINELLA (ZONA ARTIGIANALE)</b>	<b>MOLINELLA</b>	<b>80</b>
Confini	<p><b>Nord:</b> via Fiume Vecchio;</p> <p><b>Est:</b> via Spadona, via Podgora;</p> <p><b>Sud:</b> via Podgora, via Redenta, via Saragat fino a via Barattino, indi una linea retta fino a via Provinciale Superiore;</p>		

	<b>Ovest:</b> via Provinciale Superiore, via Mazzini, via Provinciale Inferiore fino a via Fiume Vecchio;		
<b>1</b>	<b>MORELLAZZO (FAVORITA)</b>	<b>GALLIERA</b>	<b>72</b>
Confini	<p><b>Nord:</b> dallo scolo Crevenzosa direzione est fino alla strada comunale di via Castello;</p> <p><b>Est:</b> dalla strada comunale di via Castello direzione sud fino al ponte sul canale Riolo;</p> <p><b>Sud:</b> dal ponte sul canale Riolo direzione ovest per via Coronella, fino al bivio con via Bastardina di Sopra;</p> <p><b>Ovest:</b> da via Bastardina di Sopra direzione nord fino allo scolo Crevenzosa.</p>		
<b>1</b>	<b>MORISI</b>	<b>BENTIVOGLIO</b>	<b>84</b>
Confini	<p><b>Nord:</b> via Canali Crociati</p> <p><b>Est:</b> Autostrada Bologna-Padova;</p> <p><b>Sud:</b> via Trasversale di Pianura;</p> <p><b>Ovest:</b> via di Saliceto.</p>		
<b>1</b>	<b>ORDINANZA SINDACALE</b>	<b>GALLIERA</b>	<b>127</b>
Confini	<p><b>Nord:</b> via Marconi, ferrovia BO-PD;</p> <p><b>Est:</b> ferrovia BO-PD;</p> <p><b>Sud:</b> via Vittorio Veneto, strada San Vincenzo fino al Canale Riolo, Canale Riolo fino a via Castello;</p> <p><b>Ovest:</b> via Castello fino a via Marconi;</p>		
<b>1</b>	<b>ORLANDINA</b>	<b>GALLIERA</b>	<b>114</b>
Confini	<p><b>Nord:</b> dal Canale Emiliano-Romagnolo verso est lungo la capezzagna che affianca il canale di scolo Crevenzosa (proprietà Orlandini e Zanotti incluse) fino a via Barchetta;</p> <p><b>Est:</b> Via Barchetta in direzione sud fino all'incrocio con via Coronella;</p> <p><b>Sud:</b> Via Coronella in direzione ovest fino a Via Cucco;</p> <p><b>Ovest:</b> Via Cucco in direzione nord fino all'incrocio con i numeri civici interni della via Cucco stessa, fino al ponte sul Canale Emiliano Romagnolo.</p>		
<b>1</b>	<b>PAOLUCCI (EX CAMERONE)</b>	<b>MOLINELLA</b>	<b>184</b>
Confini	<p><b>Nord:</b> Via Dugliolo.</p> <p><b>Est:</b> Via Camerone fino a Via Idice Abbandonato.</p> <p><b>Sud:</b> Via Idice Abbandonato fino Via Baraccano.</p> <p><b>Ovest:</b> Via Baraccano fino a scolo Arginetta e fino Via Dugliolo.</p>		
<b>1</b>	<b>PARROCCHIA DI LORENZATICO</b>	<b>SAN GIOVANNI IN PERSICETO</b>	<b>44</b>
Confini	<p><b>Nord:</b> via Samoggia (corso d'acqua escluso) fino all'incrocio con via Biancolina vecchia;</p> <p><b>Est:</b> via Biancolina Vecchia fino all'incrocio con via Boschi;</p> <p><b>Sud:</b> via Boschi;</p> <p><b>Ovest:</b> via Biancolina Vecchia dall'incrocio con via Boschi fino al ponte di Loreto proseguendo per via Samoggia.</p>		

<b>1</b>	<b>PARTECIPANZA AGRARIA</b>	<b>S. AGATA BOLOGNESE</b>	<b>91</b>
Confini	<p><b>Nord:</b> via Bosca dallo scolo Cavo Muzza allo scolo Spinaro;  <b>Est:</b> scolo Spinaro, da via Bosca allo scolo Muzzonchio, poi scolo Muzzonchio fino a via Muzzonchio;  <b>Sud:</b> via Muzzonchio poi capezzagna del fondo S. Concezione;  <b>Ovest:</b> scolo Cavo Muzza (a ovest di via Imperiale).</p>		
<b>1</b>	<b>PIAVE 2</b>	<b>GALLIERA</b>	<b>59</b>
Confini	<p><b>Nord:</b> canale Riolo fino al ponte di via San Francesco;  <b>Est:</b> via San Francesco fino a via Valle;  <b>Sud:</b> via Valle fino a capezzagna Venturi-Vallone;  <b>Ovest:</b> capezzagna Venturi-Vallone fino al canale Riolo.</p>		
<b>1</b>	<b>PROVANE</b>	<b>CREVALCORE</b>	<b>42</b>
Confini	<p><b>Nord:</b> confini tra le proprietà Lamborghini Francesco (esclusa), Cristofori Remo e Guaraldi Roberto (incluse);  <b>Est:</b> via Provane fino al confine di proprietà Castaldini Orsolina;  <b>Sud:</b> confine tra le proprietà Castaldini Orsolina (inclusa) e Diegoli Marisa (esclusa);  <b>Ovest:</b> confine tra le proprietà Castaldini Orsolina, Castaldini Anna Maria, Cristofori Romolo, Cristofori Remo (incluse) e Cavicchi Sandra (esclusa).</p>		
<b>1</b>	<b>PRUNARO</b>	<b>BUDRIO</b>	<b>38</b>
Confini	<p><b>Nord:</b> in prossimità del fondo Centonara Grande una capezzagna e una linea fino al torrente Quaderna;  <b>Est:</b> argine sinistro torrente Quaderna;  <b>Sud:</b> Via Prunaro;  <b>Ovest:</b> una capezzagna fino al fondo Centonara Grande.</p>		
<b>1</b>	<b>QUARTO</b>	<b>GRANAROLO</b>	<b>275</b>
<b>Confini</b>	<p><b>Nord:</b> via Roma;  <b>Est:</b> via San Donato fino a via Badini;  <b>Sud:</b> via Badini fino allo Scolo Zenetta;  <b>Ovest:</b> lo Scolo Zenetta fino a via Viadagola, via Viadagola, indi la strada vicinale di accesso ai poderi San Giovanni e Viadagola fino a via Viadagola, via Viadagola fino a via Roma.</p>		
<b>1</b>	<b>RINGHIERA</b>	<b>BENTIVOGLIO</b>	<b>30</b>
Confini	<p><b>Sud:</b> Via Ringhiera;  <b>Est:</b> Canale Navile;  <b>Nord:</b> Capezzagna interna aziendale;  <b>Ovest:</b> Capezzagna interna aziendale.</p>		
<b>1</b>	<b>RONCHI</b>	<b>BUDRIO</b>	<b>415</b>
Confini	<p><b>Nord:</b> via Santissimo;  <b>Est:</b> via Riccardina, Fiume Idice e via Roversella, da via Roversella lungo il confine Azienda Terrasanta fino a via Mingarano, Fiume Idice, via</p>		



	Amorini Canale di Budrio o Fossatone, fino a via Pieve, via Pieve fino al Fiume Idice; l'Idice fino a via Dritto; <b>Sud:</b> via Dritto fino a via Riccardina; <b>Ovest:</b> da via Riccardina lungo via Bagnarola fino allo Scolo Porceneda, lo Scolo Porceneda fino a SP3 Trasversale di Pianura (nuovo tracciato), Trasversale di Pianura (nuovo tracciato), via Fornace, via San Zenone, via Riccardina, via Ronchi fino a via Santissimo.		
<b>1</b>	<b>RONCHI INFERIORE</b>	<b>MINERBIO</b>	<b>154</b>
Confini	<b>Nord:</b> via Don Minzioni, via della Costituzione, via della Solidarietà, poi a sinistra per via Marconi per circa 50 metri, poi fosso di confine fino a scolo delle Bruciate; <b>Est:</b> da via Melo, l'allineamento fra le corti coloniche Cà Rossa, Gamberina e Armarolo Grande fino a via Zena, via Zena verso ovest fino a via Savena Superiore, via Roma; <b>Sud:</b> via Ronchi Inferiore fino a via Savena Superiore, via Savena Superiore verso sud fino a via Melo; <b>Ovest:</b> scolo delle Bruciate fino a via Ronchi.		
<b>1</b>	<b>RONCHI SUPERIORE</b>	<b>MINERBIO</b>	<b>32</b>
Confini	<b>Nord:</b> via Togliatti; <b>Est:</b> via Ronchi Superiore; <b>Sud:</b> via Storpiato; <b>Ovest:</b> via Savenella.		
<b>1</b>	<b>RONDANINA</b>	<b>BUDRIO</b>	<b>154</b>
Confini	<b>Nord:</b> da via Zenzalino nord, via Rondanina fino a via Spino Bianco; <b>Est:</b> lungo via Spino Bianco, indi confine dell'Azienda Romagnoli fino a Via Ponti; <b>Sud:</b> Via Ponti fino a via Zenzalino nord; <b>Ovest:</b> Via Zenzalino nord fino a via Rondanina;		
<b>1</b>	<b>ROTONDA SEGNATELLO</b>	<b>BENTIVOGLIO</b>	<b>203</b>
Confini	<b>Nord:</b> Via Ringhiera fino a via Saliceto; <b>Est:</b> via Saliceto fino alla Trasversale di Pianura; <b>Sud:</b> Trasversale di Pianura fino a via Santa Maria in Duno; <b>Ovest:</b> via Santa Maria in Duno fino a via Ringhiera.		
<b>1</b>	<b>SAN DONATO</b>	<b>BUDRIO</b>	<b>93</b>
Confini	<b>Nord:</b> via San Donato; <b>Est:</b> via Cerlacchia; <b>Sud:</b> via Ramello; <b>Ovest:</b> confine comunale Budrio-Granarolo.		
<b>1</b>	<b>SAN GABRIELE-MANDINI-MONDONUOVO</b>	<b>BARICELLA</b>	<b>75</b>
Confini	<b>Nord:</b> dal confine di proprietà della Soc. Agr. Clementi Gunther, Werner, Klaus (esclusa), via Savena vecchia (S. P. San Donato); <b>Est:</b> via Savena vecchia (S. P. San Donato) fino		

	<p>allo Scolo Fossadone;  <b>Sud:</b> Scolo Fossadone fino al confine di proprietà della Soc. Agr. Clementi Gunther, Werner, Klaus (esclusa);  <b>Ovest:</b> il confine di proprietà della Soc. Agr. Clementi Gunther, Werner, Klaus (esclusa) fino a via Savena vecchia (S. P. San Donato).</p>		
<b>1</b>	<b>SAN GIACOMO AMPLIAMENTO</b>	<b>ANZOLA EMILIA</b>	<b>79</b>
Confini	<p><b>Nord:</b> dal Torrente Ghironda, la via Persicetana fino allo stradone passante per i fondi Casanova e Bettola;  <b>Est:</b> lo stradone passante per i fondi Casanova e Bettola fino a via di Mezzo Ponente;  <b>Sud:</b> via di Mezzo Ponente, via Alvisi fino allo Scolo Bregola;  <b>Ovest:</b> lo Scolo Bregola ed il Torrente Ghironda fino a via Persicetana.</p>		
<b>1</b>	<b>SAN MARINO</b>	<b>BENTIVOGLIO</b>	<b>91</b>
Confini	<p><b>Nord:</b> Via Capo D'Argile.  <b>Est:</b> Scolo Superiore.  <b>Sud:</b> Via Larghe.  <b>Ovest:</b> Via Saletto di mezzo</p>		
<b>1</b>	<b>SAN MARINO 1</b>	<b>BENTIVOGLIO</b>	<b>19</b>
Confini	<p><b>Nord:</b> capezzagna di confine con area di rispetto. Ordinanza comunale.  <b>Est:</b> Via San Marina.  <b>Sud:</b> Trasversale di Pianura.  <b>Ovest:</b> Autostrada BO-PD.</p>		
<b>1</b>	<b>SANT' AGATA</b>	<b>SANT' AGATA BOLOGNESE</b>	<b>49</b>
Confini	<p><b>Nord:</b> via Borgofollo.  <b>Est:</b> ferrovia.  <b>Sud:</b> scolo Lametta.  <b>Ovest:</b> via Verona.</p>		
<b>1</b>	<b>SAVENA ABBANDONATO-VIA BOLOGNINO</b>	<b>GRANAROLO</b>	<b>60</b>
Confini	<p><b>Nord:</b> via Bolognino;  <b>Est:</b> via Savena Abbandonato;  <b>Sud:</b> via Scuole;  <b>Ovest:</b> canale Savena Abbandonato.</p>		
<b>1</b>	<b>STIATICO (AMPLIAMENTO)</b>	<b>SAN GIORGIO DI PIANO</b>	<b>159</b>
Confini	<p><b>Nord:</b> capezzagna di confine fondo S. Anna (escluso) in linea retta da Scolo Riolo verso est fino a via Selvatico;  <b>Est:</b> via Selvatico, via Centese, Via Stiatico;  <b>Sud:</b> via Casadio fino allo Scolo Riolo;  <b>Ovest:</b> Scolo Riolo.</p>		
<b>1</b>	<b>TORREGGIANI-MARIANI</b>	<b>BARICELLA</b>	<b>118</b>
Confini	<p><b>Nord:</b> strade comunali via Altedo e via Boccaccio;  <b>Est:</b> strada comunale Sant'Anna;  <b>Sud:</b> S P Via Giovanni e strada comunale Via</p>		

	Bianchetta; <b>Ovest:</b> Fiumicino Arguitelo;		
<b>1</b>	<b>TRAVALLINO</b>	<b>BARICELLA</b>	<b>110</b>
Confini	<b>Nord:</b> via Savena Abbandonata; <b>Est:</b> confine azienda agricola Venturoli, confine A.F.V. I Buschetti; <b>Sud:</b> scolo Travallino; <b>Ovest:</b> via Travallino.		
<b>1</b>	<b>TREBBO</b>	<b>CASTELMAGGIORE</b>	<b>941</b>
Confini	<b>Nord:</b> S. P. Trasversale di Pianura fino all'autostrada BO-PD; <b>Est:</b> l'autostrada BO-PD fino a via Aposazza; <b>Sud:</b> via Aposazza, via Lipparini fino all'incrocio con via Shakespeare, via Shakespeare, via Bentini, S.P. Galliera, via Ronco, via Frabaccia, via Gramsci, via Lirone, via Masi; <b>Ovest:</b> via Lame, via Passo Pioppe, via Bondanello, via Ariatti, via della Fossa, via Nuova, via Funo fino alla S.P. Trasversale di Pianura.		
<b>1</b>	<b>VAL RENO</b>	<b>PIEVE DI CENTO</b>	<b>186</b>
Confini	<b>Nord:</b> via Bosco Panfilia dal ponte sul fiume Reno fino all'incrocio con via Confine S. Agostino (Strada Provinciale Padullese); <b>Sud-Est:</b> via Confine S. Agostino (Strada Provinciale Padullese) dall'incrocio con via Bosco Panfilia all'incrocio con la strada asfaltata per Dosso (via Imperiale); <b>Sud-Ovest:</b> via Imperiale dall'incrocio con via Confine S. Agostino (Strada Provinciale Padullese) fino al ponte sul fiume Reno; <b>Nord-Ovest:</b> linea di mezzeria della sezione di deflusso del fiume Reno dal ponte di via Imperiale al ponte "Chiusa della Panfilia".		
<b>1</b>	<b>VEDRANA</b>	<b>BUDRIO</b>	<b>336</b>
Confini	<b>Nord:</b> da via Zenzalino Nord lungo via Ponti fino a via Ghiaradino; <b>Est:</b> via Ghiaradino, via Lumachina, Scolo Canalazzo, via Fantuzza, Scolo Centonara; <b>Sud:</b> via Visita, via Fondazza, il Canale Emiliano Romagnolo fino a via Zenzalino Nord; <b>Ovest:</b> via Zenzalino Nord fino a via Ponti.		
<b>1</b>	<b>VIA MARESCOTTA</b>	<b>SAN GIOVANNI IN PERSICETO</b>	<b>9</b>
Confini	<b>Nord:</b> la prima capezzagna parallela a via Marescotta verso nord; <b>Est:</b> S.P. n. 255 per San Matteo della Decima; <b>Sud:</b> Via Marescotta fino al n. 13 compreso <b>Ovest:</b> lungo la capezzagna situata dopo il n. 13 di via Marescotta.		
<b>1</b>	<b>VIA NUOVA INFERIORE</b>	<b>BARICELLA</b>	<b>101</b>
Confini	<b>Nord:</b> S.P. Baricella-Altedo (via Giovannini); <b>Est:</b> S.P. San Donato;		

	<b>Sud:</b> via Nuova Inferiore; <b>Ovest:</b> scolo Argitello.		
<b>1</b>	<b>VIA SANTA MARIA-CALAMOSCO</b>	<b>BOLOGNA</b>	<b>57</b>
Confini	<b>Nord:</b> via S. Maria, via degli Aceri; <b>Est:</b> via Viadagola; <b>Sud:</b> via Calamosco e via del Gomito; <b>Ovest:</b> via Cadriano.		
<b>1</b>	<b>VIADAGOLA</b>	<b>GRANAROLO</b>	<b>69</b>
Confini	<b>Nord:</b> dallo Scolo Zenetta di Quarto, S. P. Trasversale di Pianura fino a via Viadagola; <b>Est:</b> via Viadagola fino a fosso di confine aziende Fini Liliana, Gamberini Gabriele, Bartoli Pietro (escluse); <b>Sud:</b> fosso di confine aziende Fini Liliana, Gamberini Gabriele, Bartoli Pietro (escluse) fino allo Scolo Zenetta di Quarto; <b>Ovest:</b> Scolo Zanetta di Quarto fino alla S. P. Trasversale di Pianura.		
<b>1</b>	<b>VIAZZA</b>	<b>BUDRIO</b>	<b>110</b>
Confini	<b>Nord:</b> dallo scolo Corla, via Mingarano fino alla Ferrovia Bologna-Portomaggiore; <b>Est:</b> Ferrovia Bologna-Portomaggiore fino a Via Mauro; <b>Sud:</b> via Mauro fino a via Sant'Antonio Amorini; <b>Ovest:</b> via Sant'Antonio Amorini fino alla Trasversale di Pianura, Trasversale di Pianura fino allo scolo Corla, scolo Corla fino a via Mingarano.		
<b>1</b>	<b>VIGORSO</b>	<b>BUDRIO</b>	<b>141</b>
Confini	<b>Nord:</b> dall'abitazione del sig. Saggiorato lungo una capezzagna fino al Fiume Idice, indi via Rabuina fino a via Edera; <b>Est:</b> via Edera, via Moro fino al Fiume Idice; <b>Sud:</b> attraversamento Fiume Idice, si prosegue lungo il fosso che porta al ceppo 36 Martiri, capezzagna fino a via 36 Martiri; <b>Ovest:</b> da Via 36 Martiri fondo Bolognina proprietà Saggiorato fino a casa Saggiorato.		
<b>2</b>	<b>ACQUEDOTTO</b>	<b>SASSO MARCONI-PIANORO</b>	<b>17</b>
Confini	<b>Nord-Est:</b> Via Val di Setta fino alla chiusa dell'acquedotto; <b>Sud:</b> confine proprietà Acquedotto con il fondo Fornacetta ed il fondo Barletta indi confine di proprietà fino al Fiume Reno; <b>Ovest:</b> fiume Reno fino alla confluenza con il T. Setta		
<b>2</b>	<b>ALPI</b>	<b>IMOLA</b>	<b>198</b>
Confini	<b>Nord:</b> dal Torrente Sillaro, il confine di proprietà Az. Agr. Alpi fino a via Malcantone; <b>Est:</b> via Malcantone fino a via Casola Canina; <b>Sud:</b> via Casola Canina; <b>Ovest:</b> via Casola Canina e Torrente Sillaro.		

<b>2</b>	<b>BOLOGNA SUD</b>	<b>BOLOGNA</b>	<b>368</b>
Confini	<p><b>Nord:</b> via S. Mamolo, via Codivilla, via Putti - Castiglione, via Sabbioni, via Molinelli fino al Molino Parisio;</p> <p><b>Est:</b> via Toscana fino a La Bastia;</p> <p><b>Sud:</b> si prosegue fino a Rastignano, si sale alla chiesa di Jola, via della Trappola, via Monte Donato;</p> <p><b>Ovest:</b> si arriva alla Lavanda, si prosegue fino al ripetitore TV, si segue il rio Forcelletto, strada di Roncrio, via della Trappola fino a via S. Mamolo.</p>		
<b>2</b>	<b>BRUCIATA</b>	<b>MEDICINA</b>	<b>444</b>
Confini	<p><b>Nord:</b> Scolo Garda fino al podere Casino;</p> <p><b>Est:</b> strada az. podere Casino, via dell'Amore, via Nuova fino al Canale Emiliano Romagnolo;</p> <p><b>Sud:</b> Canale Emiliano Romagnolo fino a via Guazzaloca;</p> <p><b>Ovest:</b> via Guazzaloca, poi via Case Rosse e Castrizzara fino allo Scolo Garda.</p>		
<b>2</b>	<b>BUDRIESE</b>	<b>IMOLA</b>	<b>265</b>
Confini	<p><b>Nord:</b> da via Rondanina, via San Vitale fino a via Selice;</p> <p><b>Est:</b> via Selice fino alla ferrovia disarmata, la ferrovia fino allo scolo Viola, lo scolo Viola fino a via Budriese;</p> <p><b>Sud:</b> Via Budriese fino a via Rondanina;</p> <p><b>Ovest:</b> via Rondanina fino a via San Vitale.</p>		
<b>2</b>	<b>CALDERINA</b>	<b>IMOLA</b>	<b>151</b>
Confini	<p><b>Nord:</b> da via Zaniolo, via Colombarone fino in prossimità del fondo Cà Borniola, indi un fossato fino a via Valentonia, via Valentonia fino a via Lughese;</p> <p><b>Est:</b> via Lughese;</p> <p><b>Sud:</b> il confine prosegue lungo la via Lughese fino a via del Cavallo, via del Cavallo fino a via del Condotto;</p> <p><b>Ovest:</b> via del Condotto fino al confine di proprietà Martignani Francesco, il confine di proprietà Martignani Francesco (inclusa) fino a via delle Russole, via delle Russole fino a via Valentonia, via Valentonia e via Zaniolo fino a via Colombarone.</p>		
<b>2</b>	<b>CARDINALA</b>	<b>IMOLA</b>	<b>25</b>
Confini	<p><b>Nord:</b> strada interpoderale Petitoni.</p> <p><b>Est:</b> Via Cardinala fino torrente Sillaro.</p> <p><b>Sud:</b> Torrente Sillaro.</p> <p><b>Ovest:</b> Confini di proprietà Camanzi e Tamburrini.</p>		
<b>2</b>	<b>CASALECCHIO DEI CONTI</b>	<b>CASTEL SAN PIETRO</b>	<b>30</b>
Confini	<p><b>Nord:</b> 150 metri a valle della sorgente "Casalecchio dei Conti", recinzione pioppeto, capezzagna confine podere Canè fino a via Scorticheto n° 2581;</p> <p><b>Est:</b> via Malvezza;</p>		

	<b>Sud:</b> via Cà Masino; <b>Ovest:</b> via Scorticheto.		
<b>2</b>	<b>CAVA DI CASTELGUELFO</b>	<b>CASTEL SAN PIETRO</b>	<b>12</b>
Confini	<b>Nord:</b> via Chiusa; <b>Est:</b> confine lago della cava di sabbia e ghiaia fino a via Granara; <b>Sud:</b> via Granara ed il Torrente Sillaro; <b>Ovest:</b> confine della cava di sabbia e ghiaia fino a via Chiusa.		
<b>2</b>	<b>CAVICCHIO</b>	<b>MEDICINA</b>	<b>271</b>
Confini	<b>Nord:</b> Via Fiorentina fino intersezione strada privata Perdisa; <b>Est:</b> strada Perdisa fino scolo Garda; <b>Sud:</b> scolo Garda fino via S. Tommaso; <b>Ovest:</b> via S. Tommaso fino a Via Fiorentina.		
<b>2</b>	<b>CONDOTTO</b>	<b>IMOLA</b>	<b>25</b>
Confini	<b>Nord:</b> via Lughese; <b>Est:</b> via San prospero; <b>Sud:</b> Autostrada A 14; <b>Ovest:</b> via Condotto.		
<b>2</b>	<b>CORRECCHIO</b>	<b>IMOLA</b>	<b>144</b>
Confini	<b>Nord:</b> da via Ladello (prop. SIAMA) fino a via Correcchio, via Correcchio lungo confine prop. CLAI fino a via Sguazzaloca. <b>Est:</b> via Sguazzaloca fino a via Nuova. <b>Sud:</b> via Nuova fino a via Correcchio, via Correcchio fino prop. Galeati, confine prop. Galeati fino a via Ladello. <b>Ovest:</b> via Ladello fino confine di proprietà SIAMA.		
<b>2</b>	<b>DALMONTE</b>	<b>IMOLA</b>	<b>148</b>
Confini	<b>Nord:</b> confine di proprietà Monducci, Dalmonte, az. Agr. il Vallone, Melina fino a via Cardinala; <b>Est:</b> via Cardinala fino a via Benelli; <b>Sud:</b> via Benelli fino a via Sangiorgi; <b>Ovest:</b> via Sangiorgi fino alla proprietà Monducci compresa.		
<b>2</b>	<b>EX DIVIETO COMUNALE</b>	<b>MEDICINA</b>	<b>476</b>
Confini	<b>Nord:</b> via San Vitale fino a via del Piano, via Piano, Trasversale di Pianura fino all'intersezione con lo Scolo Muzzaniga; <b>Est:</b> Scolo Muzzaniga, via San Vitale, via Muzzaniga, via Sillaro, scolo Rondone fino al confine comunale; <b>Sud:</b> confine comunale, via San Paolo, attraversamento via San Carlo, via Cartara fino a via Roslè; <b>Ovest:</b> via Roslè, via Comastri, via S. Anna fino a via San Vitale.		
<b>2</b>	<b>FANTUZZA</b>	<b>CASTELGUELFO</b>	<b>329</b>
Confini	<b>Nord:</b> canale Emiliano Romagnolo fino a via di Dozza; <b>Est:</b> via di Dozza fino al confine di proprietà Cà		

	<p>Bianca;</p> <p><b>Sud:</b> confine di proprietà Cà Bianca, quindi fosso Billa, via Viazza, un tratto di via Molino, indi via Viola fino a via Medesano;</p> <p><b>Ovest:</b> via Medesano, via San Vitale fino al Canale Emiliano Romagnolo;</p>		
<b>2</b>	<b>FRATTONA</b>	<b>IMOLA</b>	<b>232</b>
Confini	<p><b>Nord:</b> da via Bel Poggio, via Montecatone fino ad incrociare via Monticino, indi verso est seguendo il confine del SIC "Bosco della Frattona";</p> <p><b>Est:</b> il confine prosegue lungo il confine del SIC "Bosco della Frattona";</p> <p><b>Sud:</b> il confine prosegue ancora lungo il confine del SIC "Bosco della Frattona" fino a via Suore;</p> <p><b>Ovest:</b> via Suore verso est per circa 190 metri, indi il confine prosegue in linea retta verso nord fino al Torrente Correcchio, il Torrente Correcchio verso ovest per circa 320 metri, indi segue il confine delle particelle 119 e 306 del Foglio 159 (incluse) fino a via Bel Poggio, via Bel Poggio fino a via Montecatone.</p>		
<b>2</b>	<b>GAIANA</b>	<b>CASTEL SAN PIETRO</b>	<b>341</b>
Confini	<p><b>Sud:</b> dal Cavalcavia San Giovanni, l'Autostrada A 14 fino al 4° cavalcavia 300 metri prima del Rio Laghetto;</p> <p><b>Est:</b> cavalcavia-capezzagna fino a via Stradelli Guelfi, la stessa via fino all'intersezione con via Legnana, indi via Legnana fino all'incrocio con via Cappellazzo;</p> <p><b>Nord:</b> dall'incrocio con via Cappellazzo, via Legnana fino a Rio laghetto, lo stesso fino alla palonata dell'Enel, la stessa fino a Cà Parature, indi per via Bastiana da Cà Fin;</p> <p><b>Ovest:</b> da Cà Fin, fosso e capezzagna per podere Cà Spada, fosso per podere S. Antonio di Gaiana, indi per Cà Rossa, via Bastiana fino all'intersezione con via Stradelli Guelfi, via Stradelli Guelfi fino all'intersezione con via San Giovanni, la stessa fino al cavalcavia dell'Autostrada A 14.</p>		
<b>2</b>	<b>GANZOLE</b>	<b>SASSO MARCONI-PIANORO</b>	<b>18</b>
Confini	Proprietà Gianni Venturoli - allevamento Molinello.		
<b>2</b>	<b>GUARDATA</b>	<b>MEDICINA</b>	<b>245</b>
Confini	<p><b>Nord:</b> Torrente Quaderna piede argine sinistro poi strada privata fino a Via Olmo;</p> <p><b>Est:</b> Via Olmo fino piede argine destro scolo Fossatone;</p> <p><b>Sud:</b> scolo Fossatone fino ponte ex ferrovia, poi capezzagna, Via Chiesina fino a Via S Vitale;</p> <p><b>Ovest:</b> Via S. Vitale fino piede argine sinistro scolo Fossatone, poi scolo Prunaro fino torrente</p>		

	Quaderna.		
<b>2</b>	<b>LUNGO SAVENA</b>	<b>PIANORO</b>	<b>92</b>
Confini	Dalla strada omonima fino alla Via Toscana, dalla loc. Rastignano fino a Pianoro Vecchio.		
<b>2</b>	<b>MADONNINA</b>	<b>CASTEL SAN PIETRO</b>	<b>74</b>
Confini	<b>Nord:</b> il canale di Medicina e via Brina; <b>Est:</b> via Madonnina; <b>Sud:</b> Autostrada A 14; <b>Ovest:</b> il Canale di Medicina.		
<b>2</b>	<b>MIRANDOLA</b>	<b>SAN LAZZARO DI SAVENA - OZZANO</b>	<b>673</b>
Confini	<b>Nord:</b> da via Russo, l'autostrada A/14 fino a via Olmatello; <b>Est:</b> via Olmatello fino alla via Emilia; <b>Sud:</b> via Emilia fino a via Castiglia; <b>Ovest:</b> via Castiglia e via Russo fino all'autostrada A/14;		
<b>2</b>	<b>MIRANDOLA AMPLIAMENTO</b>	<b>OZZANO</b>	<b>107</b>
Confini	<b>Nord:</b> autostrada Bologna-Taranto; <b>Est:</b> Rio Centonara Ozzanese; <b>Sud:</b> viale Giovanni XXIII; <b>Ovest:</b> via Olmatello.		
<b>2</b>	<b>MONTECARBONE</b>	<b>IMOLA</b>	<b>90</b>
Confini	<b>Nord:</b> via Montecarbone fino allo Scolo Ladello, Scolo Ladello fino al confine di proprietà azienda agricola Cavina inclusa; <b>Est:</b> confine di proprietà azienda agricola Cavina fino a via Montecarbone, via Montecarbone fino a via Ladello, via Ladello fino all'autostrada A14; <b>Sud:</b> l'autostrada A14 fino a via Casola Canina; <b>Ovest:</b> via Casola Canina fino a via Montecarbone.		
<b>2</b>	<b>MURA DI SAN CARLO</b>	<b>SAN LAZZARO</b>	<b>98</b>
Confini	<b>Nord:</b> via Virginia Woolf; <b>Est:</b> via Giovanni XXIII°, via Palazzetti; <b>Sud:</b> via Scuole del Farneto, via Galletta; <b>Ovest:</b> via Carlo Jussi.		
<b>2</b>	<b>NUOVA SABBIOSO</b>	<b>DOZZA - IMOLA</b>	<b>243</b>
Confini	<b>Nord:</b> dalla ferrovia Bologna-Otranto il Rio Rosso, indi una linea fino a via Bagnarola, via Bagnarola fino alla ferrovia, la ferrovia fino a via Piratello; <b>Est:</b> via Piratello fino a via Emilia Levante; <b>Sud:</b> via Emilia Levante fino al numero civico 2993-2993/A; <b>Ovest:</b> trasversale da via Emilia n° 2993-2993/A fino alla ferrovia;		
<b>2</b>	<b>NUOVA SILLARO</b>	<b>CASTEL SAN PIETRO TERME - DOZZA</b>	<b>559</b>
Confini	<b>Nord:</b> da via Madonnina, l'autostrada A 14 fino al		



	cavalcavia Granara; <b>Est:</b> via Granara fino alla località Granara, podere Pozzo, podere Pozzo fino a Cà Benata, da Cà Benata a Cà Bianca, capezzagna fino alla ferrovia Bologna-Ancona, la ferrovia fino all'incrocio con via Bagnarola, via Bagnarola fino alla via Emilia; <b>Sud:</b> via Emilia fino all'incrocio con via Corlo; <b>Ovest:</b> via Corlo, ferrovia Bologna-Ancona, via Madonnina fino all'autostrada A 14.		
<b>2</b>	<b>OLMATELLO (GIORDANI)</b>	<b>SAN LAZZARO</b>	<b>46</b>
Confini	<b>Nord:</b> via Valfiore e via Tomba Forella; <b>Est:</b> via Tomba Forella fino al Rio Pallotta; <b>Sud:</b> il Rio Pallotta fino alla S.P. valle dell'Idice; <b>Ovest:</b> S.P. Valle dell'Idice e via Lambertini fino a via Valfiore;		
<b>2</b>	<b>PANTALEONE</b>	<b>IMOLA</b>	<b>87</b>
Confini	<b>Nord:</b> da via San Vitale, lungo ex ferrovia FS fino a via San Pantaleone, via San Pantaleone fino proprietà Milazzo, attraverso proprietà Milazzo fino a via Ladello; <b>Est:</b> via San Vitale fino ad ex ferrovia FS; <b>Sud:</b> via San Vitale; <b>Ovest:</b> via Ladello.		
<b>2</b>	<b>PASQUA</b>	<b>IMOLA</b>	<b>53</b>
Confini	<b>Nord:</b> Via della Pasqua <b>Est:</b> Via Mordano, via Maduno e inclusione di parte della proprietà Martignani, fiume Santerno fino a via Maduno; <b>Sud:</b> Via Maduno; <b>Ovest:</b> Via Lughese.		
<b>2</b>	<b>POGGIO</b>	<b>CASTELGUELFO</b>	<b>63</b>
Confini	<b>Nord:</b> via Madonna di Poggio fino al canale di Medicina; <b>Est:</b> il canale di Medicina fino a via Poggio; <b>Sud:</b> Via Poggio fino a via San Carlo; <b>Ovest:</b> via San Carlo fino a via Madonna di Poggio.		
<b>2</b>	<b>PONTE SANTO</b>	<b>IMOLA</b>	<b>109</b>
Confini	<b>Nord:</b> via Sellustra fino all'incrocio con via Busa; <b>Est:</b> via Busa fino a via Piratello; <b>Sud:</b> via Piratello fino alla ferrovia Bologna-Ancona; <b>Ovest:</b> la ferrovia Bologna-Ancona fino al Torrente Sellustra e una capezzagna fino a via Sellustra;		
<b>2</b>	<b>QUERCETO</b>	<b>IMOLA</b>	<b>79</b>
Confini	<b>Nord:</b> da via Umido, confine di proprietà Piancastelli-Maccarini fino a via Mura; <b>Est:</b> via Mura; <b>Sud:</b> via Lughese; <b>Ovest:</b> via Umido.		
<b>2</b>	<b>SAN MARTINO</b>	<b>MEDICINA</b>	<b>364</b>
Confini	<b>Nord:</b> via San Vitale est fino a via Medesano;		

	<p><b>Est:</b> via Medesano fino al confine comunale di Medicina;</p> <p><b>Sud:</b> il confine comunale di Medicina fino allo Scolo Menata Sillaro;</p> <p><b>Ovest:</b> lo Scolo Menata Sillaro fino alla via San Vitale est;</p>		
<b>2</b>	<b>SASSO MORELLI</b>	<b>IMOLA</b>	<b>105</b>
Confini	<p><b>Nord:</b> da via Gambellara, il Canale Emiliano Romagnolo fino a via Selice;</p> <p><b>Est:</b> via Selice fino all'incrocio con via Pagnina;</p> <p><b>Sud:</b> la strada poderale di confine della proprietà Dal Pozzo Bruno e Stefano (inclusa) fino a via Gambellara;</p> <p><b>Ovest:</b> via Gambellara fino al Canale Emiliano Romagnolo.</p>		
<b>2</b>	<b>SASSO MORELLI CLAI</b>	<b>IMOLA</b>	<b>44</b>
Confini	<p><b>Nord:</b> dalla strada passante per il fondo Cà Lunga, la via Nuova fino a via Gambellara;</p> <p><b>Est:</b> via Gambellara fino al confine di proprietà azienda agricola Marani Gianni (esclusa);</p> <p><b>Sud:</b> il confine di proprietà azienda agricola Marani Gianni (esclusa) fino al confine di proprietà azienda CLAI;</p> <p><b>Ovest:</b> il confine di proprietà azienda CLAI (inclusa), il confine di proprietà azienda agricola Vignoli (esclusa), indi la strada passante per il fondo Cà Lunga fino a via Nuova;</p>		
<b>2</b>	<b>SAN LAZZARO</b>	<b>SAN LAZZARO</b>	<b>506</b>
Confini	<p><b>Nord:</b> via Zucchi, via Stradelli Guelfi fino all'incrocio con via Montanara;</p> <p><b>Est:</b> via Montanara fino all'intersezione con l'autostrada A 14, l'autostrada A 14 fino a via Russo; via Russo, via Castiglia fino a via Emilia Levante, via Emilia Levante fino a via S. Cristoforo (Comune di Ozzano Emilia), via S. Cristoforo fino a via San Lazzaro (Comune di Ozzano Emilia);</p> <p><b>Sud:</b> via San Lazzaro (Comune di Ozzano Emilia), via Tomba Forella, via Valfiore, via Idice, confine con il Parco dei Gessi Bolognesi e dei Calanchi dell'Abbadessa fino a via Salarolo, via Salarolo, via Galletta fino a via Scuole Farneto;</p> <p><b>Ovest:</b> via Scuole Farneto fino a via Palazzetti, via Palazzetti fino a via Emilia Levante, via Emilia Levante fino a via Paolo Poggi, via Caselle fino a via Zucchi.</p>		

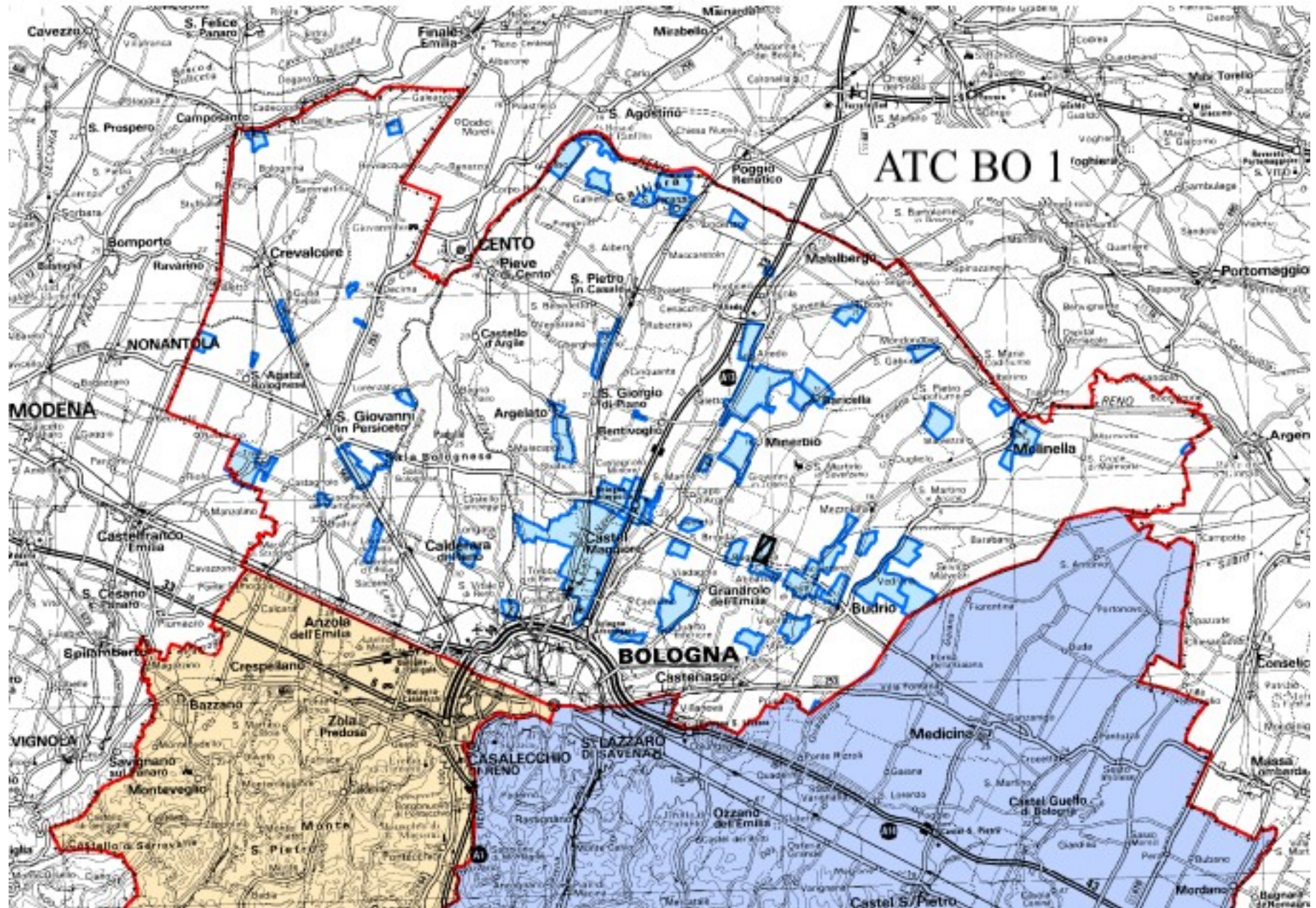
<b>2</b>	<b>SAN VITALE</b>	<b>BOLOGNA</b>	<b>242</b>
Confini	<p><b>Nord:</b> via S. Vitale fino a via Villanova;  <b>Est:</b> via Villanova, via Caselle, via Cà Ricchi fino al Torrente Savena, il T. Savena fino alla via Emilia;  <b>Sud:</b> via Emilia fino a viale Roberto Vighi;  <b>Ovest:</b> viale Vighi fino a via Guelfa, via Martelli fino a via S. Vitale.</p>		
<b>2</b>	<b>SAN VITALE</b>	<b>CASTELGUELFO</b>	<b>92</b>
Confini	<p><b>Nord-Ovest:</b> via Fantuzza;  <b>Est:</b> via Dozza;  <b>Sud:</b> via Vecchia San Vitale.</p>		
<b>2</b>	<b>SASSATELLO</b>	<b>CASALFIUMANES E</b>	<b>67</b>
Confini	<p>Proprietà Dongellini Angelo - Turrini Domenico, seguendo il confine della proprietà Dongellini Luigi-Cesare, la strada vicinale delle casette, delle vigne e quindi il confine dell'AFV Cà Domenical.</p>		
<b>2</b>	<b>SELICE LASIE</b>	<b>IMOLA</b>	<b>457</b>
Confini	<p><b>Nord:</b> Autostrada A14;  <b>Est:</b> ponte ferrovia Bologna-Taranto, via Lughese, via S. Prospero, vicolo Tombe fino al Fiume Santerno, argine Fiume Santerno fino al ponte ferrovia Bologna-Taranto, via delle Mura, via Basiaghe, via Lughese, capezzagna confine di proprietà Folli Fabio, indi capezzagna confine di proprietà Dal Fiume Jader fino a via della Mura, via della Mura, via San Prospero;  <b>Sud:</b> ferrovia Bologna-Ancona, via Lagune, via Poiano, via Selice Montanara, via Brodolini, via 1° Maggio, via della Cooperazione, via Casalegno;  <b>Ovest:</b> via Correcchio fino all'Autostrada A 14;</p>		
<b>2</b>	<b>SPAZZATE SASSATELLI</b>	<b>IMOLA</b>	<b>41</b>
Confini	<p><b>Nord:</b> stradello ghiaiato ai piedi dell'argine sinistro del Fiume Sillaro;  <b>Est:</b> via Cardinala;  <b>Sud:</b> da via Cardinala, argine basso destro del Torrente Sillaro;  <b>Ovest:</b> si attraversa il Torrente Sillaro fino allo stradello ghiaiato.</p>		

2	<b>STEVANINA (RIDUZIONE 2018)</b>	<b>IMOLA</b>	<b>500</b>
Confini	<p><b>Nord:</b> da via Ladello, la via Stivanina fino a via Correcchio;</p> <p><b>Est:</b> un tratto di via Correcchio fino al confine della proprietà Brunori, il confine delle proprietà Brunori-Cavulli-Zambrini (impianto fotovoltaico) fino a via Correcchio, via Correcchio fino al confine di proprietà Cavulli-Sandri che si segue fino a via Beghina, via Beghina fino a via Correcchiello, via Correcchiello fino a via Bicocca, via Bicocca fino a via Gambellara, via Gambellara fino all'autostrada A14;</p> <p><b>Sud:</b> autostrada A14 fino a via Correcchio, via Correcchio fino al confine di proprietà dell'az. Agr. Fondo Pera, il confine di proprietà dell'az. Agr. Fondo Pera (esclusa) fino a via Pera, si prosegue lungo via Mezzo Campo fino al confine di proprietà dell'Az. Agr. Fondo Pera e Soc. agr. MMF, il confine di proprietà dell'Az. Agr. Fondo Pera e Soc. agr. MMF (escluse) fino a via Correcchio, via Correcchio fino a via Pera, via Pera fino a via Muraglione;</p> <p><b>Ovest:</b> via Muraglione fino al confine di proprietà Az. Agricola Poggi Libero - Fabrizio (esclusa), il confine di proprietà Az. Agricola Poggi Libero - Fabrizio (esclusa) fino a via Ladello, via Ladello fino a via Stevanina</p>		
2	<b>TIGLIO</b>	<b>IMOLA</b>	<b>70</b>
Confini	<p><b>Nord:</b> dal torrente Sillaro confine di proprietà Boffè; fino a via Ladello, tratto di via Ladello quindi confine di proprietà Caci fino a via Correcchio inferiore;</p> <p><b>Est:</b> via Correcchio inferiore fino a via Tiglio;</p> <p><b>Sud:</b> via Tiglio fino al torrente Sillaro;</p> <p><b>Ovest:</b> torrente Sillaro fino al confine di proprietà Boffè.</p>		
2	<b>TOSCANELLA</b>	<b>DOZZA</b>	<b>148</b>
Confini	<p><b>Nord:</b> da via Bagnarola l'Autostrada A/14 fino a via di Mezzo;</p> <p><b>Est:</b> via di Mezzo fino a via Canonica-Benina;</p> <p><b>Sud:</b> via Canonica-Benina fino a via Bagnarola;</p> <p><b>Ovest:</b> via Bagnarola fino all'Autostrada A/14.</p>		
2	<b>VALLETTA</b>	<b>MEDICINA</b>	<b>106</b>
Confini	<p><b>Nord:</b> capezzagna podere Paradise;</p> <p><b>Est:</b> lo scolo Sillaretto;</p> <p><b>Sud:</b> capezzagna podere Draghetti;</p> <p><b>Ovest:</b> capezzagna podere Coop. San Tommaso.</p>		
2	<b>VILLAFONTANA</b>	<b>MEDICINA</b>	<b>473</b>
Confini	<p><b>Nord:</b> da via Fiorentina, il Canale Emiliano Romagnolo fino a via del Piano;</p> <p><b>Est:</b> via del Piano fino a via San Vitale ovest;</p>		

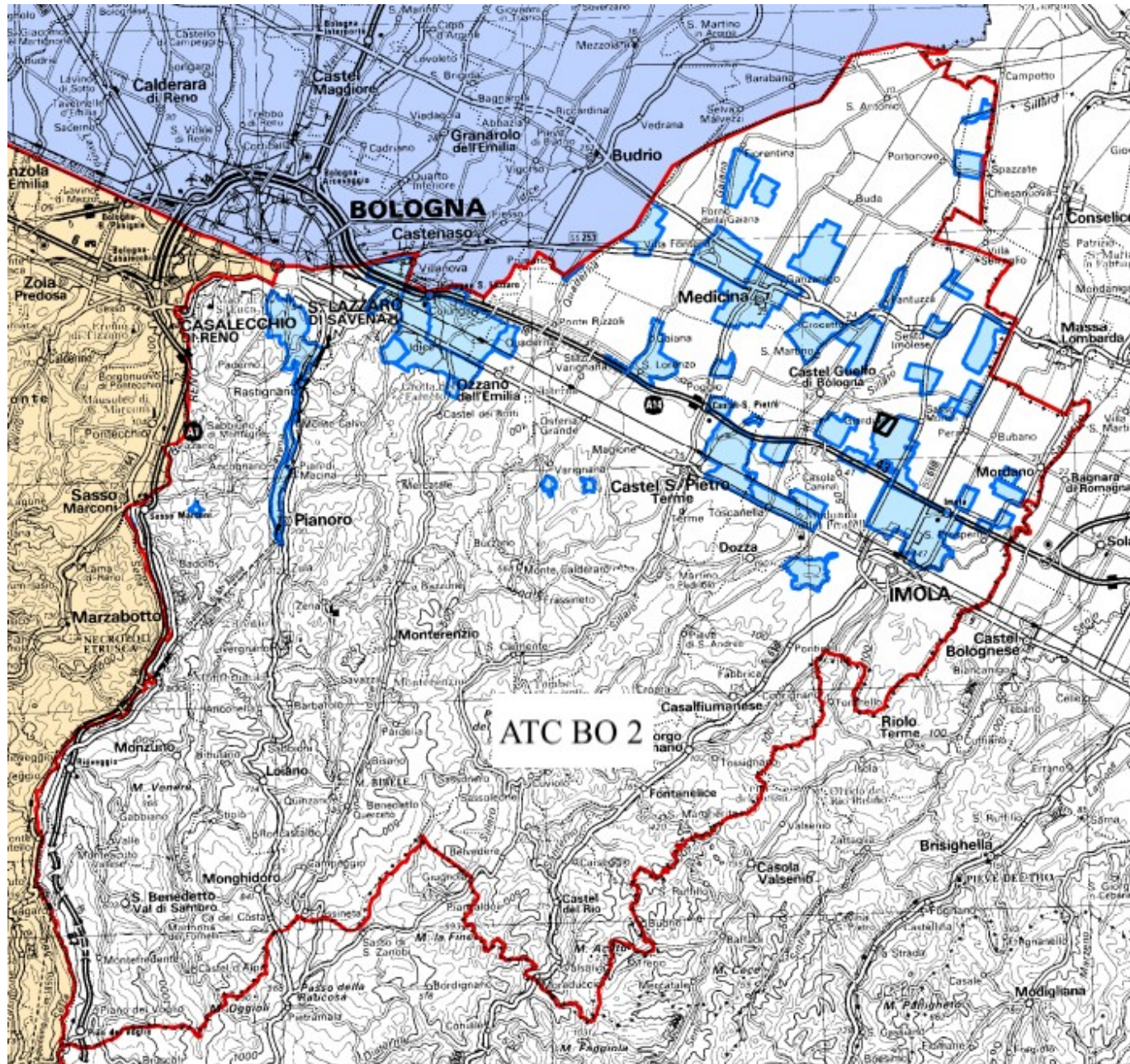
	<b>Sud:</b> via San Vitale ovest fino a via Fasanina; <b>Ovest:</b> via Fasanina, indi via Fiorentina fino al Canale Emiliano Romagnolo.		
<b>2</b>	<b>VILLANI</b>	<b>CASTEL SAN PIETRO</b>	<b>41</b>
Confini	confini di proprietà: Villani Maria Giovanna, Alapide Francesco, Del Monte Angelo, Franceschelli Bruna, Monari Ruggero, Grandini Gilberto, Bianchi Carlo (in parte, fino al confine con l'Area di Rispetto Palesio), Grandi Andrea.		
<b>2</b>	<b>ZOLINO</b>	<b>IMOLA</b>	<b>185</b>
Confini	<b>Nord:</b> via Busa fino al confine di proprietà Pasotti Luca, il confine di proprietà Pasotti Luca (inclusa) fino a via Casola Canina, via Casola Canina fino a viale Maria Zanotti; <b>Est:</b> viale Maria Zanotti fino alla via Emilia; <b>Sud:</b> via Emilia fino a via Piratello; <b>Ovest:</b> via Piratello fino a via Busa.		
<b>3</b>	<b>CALCARA</b>	<b>VALSAMOGGIA (CREPELLANO)</b>	<b>1184</b>
Confini	<b>Nord:</b> via Emilia; <b>Est:</b> via Cassoletta fino all'Autostrada A 1, l'Autostrada A 1 fino a via Lunga, via Lunga fino all'incrocio con la S. P. Bazzanese; <b>Sud:</b> S. P. Bazzanese fino a via Cassola; <b>Ovest:</b> via Cassola fino all'Autostrada A 1, l'Autostrada A 1 fino al rio Cassola, il rio Cassola, indi confine tra le proprietà Melotti, Costantini, Tarozzi (tutte incluse) e la proprietà Garagnani (esclusa), indi via Castellaccio fino alla S. P. Valle del Samoggia, la S. P. Valle del Samoggia, via Mazzini, via Larga, indi una capezzagna fino alla S. P. Valle del Samoggia, la S. P. Valle del Samoggia fino alla via Emilia;		
<b>3</b>	<b>CALCARA AMPLIAMENTO</b>	<b>VALSAMOGGIA (CREPELLANO)</b>	<b>37</b>
Confini	<b>Nord:</b> da via Fossa Vecchia, via Chiesa fino a via Larga, via Larga, via Mazzini fino a via Garibaldi; <b>Est:</b> via Garibaldi fino al Torrente Samoggia; <b>Sud:</b> il Torrente Samoggia, via Borghetto, via Ferrari fino a via Fossa Vecchia		
<b>3</b>	<b>CALCARA AMPLIAMENTO 2018</b>	<b>VALSAMOGGIA (CREPELLANO)</b>	<b>106</b>
Confini	<b>Nord:</b> da via Fossa Vecchia, la via Emilia fino a via Samoggia; <b>Est:</b> via Samoggia fino alla strada passante per i fondi Samoggia, Follicello e Cà Larga; <b>Sud:</b> la strada passante per i fondi Samoggia, Follicello e Cà Larga fino a via Larga, via Larga		

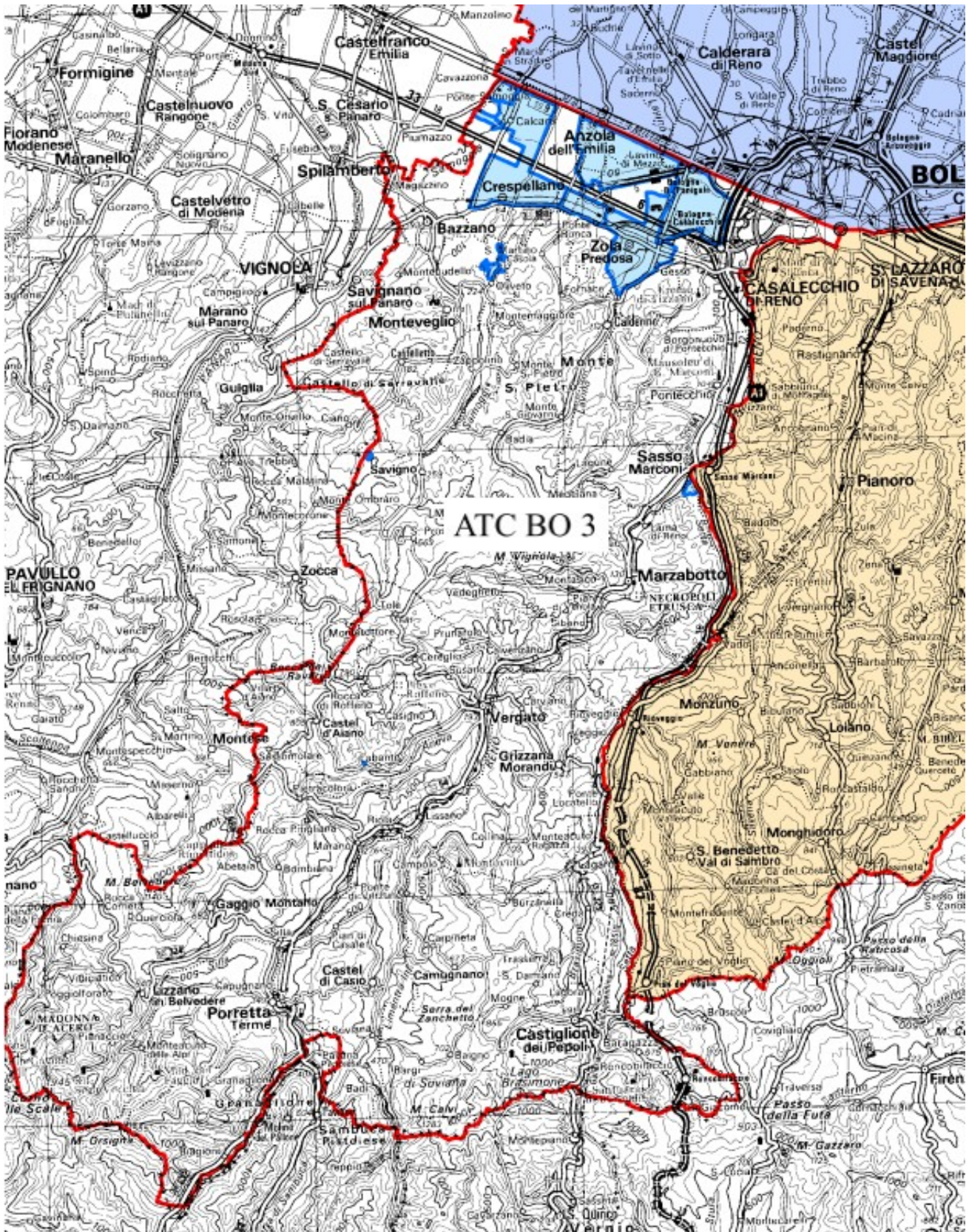
	fino a via Fossa Vecchia; <b>Ovest:</b> via Fossa Vecchia fino alla via Emilia.		
<b>3</b>	<b>CASTELDEBOLE</b>	<b>BOLOGNA</b>	<b>720</b>
Confini	<p><b>Nord:</b> via Emilia e viale de Gasperi fino alla tangenziale Borgo Panigale-Casalecchio;</p> <p><b>Est:</b> la tangenziale Borgo Panigale-Casalecchio fino a via Romita;</p> <p><b>Sud:</b> via Romita, il fosso ed il rio Canalazzo, via Casteldebole, via Roma fino alla S.P. Valle del Lavino;</p> <p><b>Ovest:</b> la S.P. Valle del Lavino, via Rigosa fino alla via Emilia.</p>		
<b>3</b>	<b>DOGANA</b>	<b>SAVIGNO</b>	<b>8</b>
Confini	<p><b>Nord:</b> il confine di provincia Bologna-Modena fino alla frana;</p> <p><b>Est:</b> dalla frana si prosegue lungo un sentiero fino ad un fosso;</p> <p><b>Sud:</b> un fosso che divide un campo coltivato dal bosco;</p> <p><b>Ovest:</b> dal bosco una scolina fino al confine di provincia Bologna-Modena;</p>		
<b>3</b>	<b>GROTTE DI LABANTE</b>	<b>CASTEL D'AIANO</b>	<b>1</b>
Confini	Area individuata dai mappali n. 80, 85, 91, 92 e 151 del Foglio n. 35 del Comune di Castel d'Aiano.		
<b>3</b>	<b>I GIRASOLI</b>	<b>MONTEVEGLIO</b>	<b>36</b>
Confini	<p><b>Nord:</b> da via Cà Bianca, il confine di proprietà Tabanelli Paola (esclusa), indi i confini delle proprietà Benoist Frederic Michel, Bassetti Paolo, Puratti Alessandro (incluse) fino a via Balcone;</p> <p><b>Est:</b> via Balcone, via Pugli fino al confine nord-est della Zrc Corallo;</p> <p><b>Sud:</b> il confine nord della Zrc Corallo fino a via Cà Bianca;</p> <p><b>Ovest:</b> via Cà Bianca fino al confine di proprietà Tabanelli Paola (esclusa);</p>		
<b>3</b>	<b>LA FAGGIOLA</b>	<b>MONTEVEGLIO</b>	<b>6</b>
Confini	Proprietà La Faggiola relativa ai seguenti mappali: Foglio n° 6, Mappali: 84, 85, 246, 247, 248, 251, 253, 254, 259, 260.		
<b>3</b>	<b>MADONNA PRATI 1</b>	<b>ANZOLA - ZOLA PREDOSA</b>	<b>686</b>
Confini	<p><b>Nord:</b> via Emilia fino a via Rigosa;</p> <p><b>Est:</b> via Rigosa fino all'autostrada A 14;</p> <p><b>Sud:</b> l'Autostrada A 14 fino al Torrente Ghironda, piede esterno argine sinistro del Torrente Ghironda fino al podere Campanina escludendo l'area cortiliva del fondo Confortino di Zanetti Giuseppe, la strada di accesso del podere Campanina, indi il confine della Polveriera, confini di proprietà Lolli Maria Cristina e Roberta (incluse), di nuovo il confine della Polveriera fino a via Lunga;</p> <p><b>Ovest:</b> via Lunga, via Ponte Asse, il Rio Martignone</p>		

	fino alla via Emilia;		
<b>3</b>	<b>MADONNA PRATI 2</b>	<b>ZOLA PREDOSA - VASAMOGGIA</b>	<b>160</b>
Confini	<p><b>Nord:</b> da via Lunga, l'Autostrada A1 fino a via Madonna Prati;</p> <p><b>Est:</b> via Madonna Prati fino a via Risorgimento;</p> <p><b>Sud:</b> via Risorgimento, via Bazzanese;</p> <p><b>Ovest:</b> via Bazzanese, via Lunga fino all'Autostrada A1.</p>		
<b>3</b>	<b>TORRE STAGNI</b>	<b>MONTEVEGLIO</b>	<b>15</b>
Confini	<p><b>Nord:</b> da via Puglie all'altezza della località Le Puglie, una linea in direzione est di circa 70 metri fino al confine del C.P.R.F.S. San Michele;</p> <p><b>Est:</b> il confine del C.P.R.F.S. San Michele fino a via Monte Rodano,</p> <p><b>Sud:</b> via Monte Rodano fino a via Puglie;</p> <p><b>Ovest:</b> via Puglie fino alla località Le Puglie;</p>		
<b>3</b>	<b>ZOLA</b>	<b>ZOLA PREDOSA</b>	<b>680</b>
Confini	<p><b>Nord:</b> l'Autostrada A 1, via Masini, via Pepoli, via Tevere, via Mincio, via Rigosa;</p> <p><b>Est:</b> via Roma, via Toscana, via Ippolito Nievo, via Guicciardini, via Gesso;</p> <p><b>Sud:</b> S.P. Valle del Lavino, Torrente Lavino, percorso vita, fondo Farnè, angolo Villa Virginia, capezzagna per il fondo Bagazzana di Sopra;</p> <p><b>Ovest:</b> via Raibolini, via Bertoloni, via San Pancrazio, via Risorgimento, via Madonna Prati fino all'Autostrada A 1.</p>		









**ZONE DI RIFUGIO DA ISTITUIRE PER LA STAGIONE VENATORIA 2018/2019  
NEL TERRITORIO DI FERRARA**

<b>ATC</b>	<b>DENOMINAZIONE</b>	<b>COMUNE</b>	<b>SASP (HA)</b>
<b>1</b>	<b>ACQUEDOTTO</b>	<b>FERRARA</b>	<b>583</b>
Confini	<b>Nord:</b> Canal Bianco <b>Est:</b> Via dei Calzolari, Via Pannonius <b>Sud:</b> Via Bacchelli <b>Ovest:</b> Via Canapa, Ferrovia Ferrara - Padova		
<b>1</b>	<b>AEROPORTO</b>	<b>FERRARA</b>	<b>716</b>
Confini	<b>Nord:</b> Scolo Tesoriere, Via Bologna, Circonvallazione per Ravenna, Via Fabbri <b>Est:</b> Str. per Torrefossa <b>Sud:</b> Via Sanmartina, SuperStr. Ferrara - Mare <b>Ovest:</b> Scolo Civetta, Via Bologna, Scolo Consorziale Raccoglitore, Ferrovia Bologna-Venezia		
<b>1</b>	<b>BATTAGLIA</b>	<b>SANT'AGOSTINO</b>	<b>200</b>
Confini	<b>Nord:</b> Str. Prov. Bonacompra-Sant'Agostino <b>Est:</b> Scolmatore del Reno <b>Sud:</b> Str. Com. Metazzola <b>Ovest:</b> Str. Statale San Matteo Decima, Canale Angelino		
<b>1</b>	<b>BELLABONA</b>	<b>BONDENO</b>	<b>252</b>
Confini	<b>Nord:</b> Via per Burana <b>Est:</b> Abitato di Bondeno, Via Virgiliana <b>Sud:</b> Str. Prov. Bondeno-Finale Emilia, Str. Com. <b>Ovest:</b> Via Argine Traversagno		
<b>1</b>	<b>MARSIGLIA</b>	<b>ARGENTA</b>	<b>140</b>
Confini	<b>Nord:</b> Scolo Fiumicello <b>Est:</b> Scolo Zena <b>Sud:</b> Scolo Zena <b>Ovest:</b> Str. Poggio Renatico-Santa Maria Codifiume		
<b>1</b>	<b>BILACCA</b>	<b>POGGIO RENATICO</b>	<b>148</b>
Confini	<b>Nord:</b> Str. Prov. Poggio Renatico- Santa Maria Codifiume, Scolo San Martino <b>Est:</b> Str. Interpodereale Bilacca <b>Sud:</b> Scolo Principale <b>Ovest:</b> Scolo San Martino		
<b>1</b>	<b>CENTO NORD</b>	<b>CENTO</b>	<b>170</b>
Confini	<b>Nord:</b> Via Giovannina <b>Est:</b> Via Bologna <b>Sud:</b> Via Curato <b>Ovest:</b> Str. Statale San Matteo Decima		
<b>1</b>	<b>CHIESA</b>	<b>POGGIO RENATICO</b>	<b>264</b>
Confini	<b>Nord:</b> Str. Com. Bianchi, Scolo Segadizzo, Str. Com. Bosco Salici <b>Est:</b> Via Lambertini, Str. Prov. Ferrara-Bologna, Str. Com. Bianchi <b>Sud:</b> Fiume Reno <b>Ovest:</b> Scolo Scorsurolo		
<b>1</b>	<b>CONA AGUSCELLO</b>	<b>FERRARA</b>	<b>829</b>

Confini	<b>Nord:</b> Via della Ginestra, Fiume Po di Volano <b>Est:</b> Canale di scarico, Via Trigaboli <b>Sud:</b> Ferrovia Ferrara-Codigoro <b>Ovest:</b> Via Ricciarelli, Via Figlioli, congiungimento del fiume Po di Volano con Via della Ginestra		
<b>1</b>	<b>DENORE</b>	<b>FERRARA</b>	<b>275</b>
Confini	<b>Nord:</b> Via Oppietto, Fossa Bertola, via del Platano <b>Est:</b> Condotto Branchino <b>Sud:</b> Canale Denore, Allacciatore Stellise <b>Ovest:</b> Via Ponte Assa		
<b>1</b>	<b>EX FORNACE</b>	<b>FERRARA</b>	<b>200</b>
Confini	<b>Nord:</b> Str. Prov. Via Copparo <b>Est:</b> Via Pioppa <b>Sud:</b> Str. Prov. Via Pomposa <b>Ovest:</b> Canale Naviglio, Scolo San Rocco, Fossa Murari, Scolo San Lazzaro		
<b>1</b>	<b>FONDORENO</b>	<b>FERRARA</b>	<b>111</b>
Confini	<b>Nord:</b> Fosso di campagna <b>Est:</b> AutoStr. Bologna-Padova <b>Sud:</b> Via Coronella <b>Ovest:</b> Via Catena		
<b>1</b>	<b>FRANCOLINO</b>	<b>FERRARA</b>	<b>172</b>
Confini	<b>Nord:</b> Via Calzolari <b>Est:</b> Via Zerbinata, Via Pioppelle <b>Sud:</b> Via Acquedotto <b>Ovest:</b> Via Viazza, Via Fossa		
<b>1</b>	<b>MALBORGHETTO</b>	<b>FERRARA</b>	<b>337</b>
Confini	<b>Nord:</b> Canal Bianco, Scolo di campagna, Via Santa Margherita <b>Est:</b> Scolo Conca, Via Pasetta, Via Santa Margherita <b>Sud:</b> Via Copparo <b>Ovest:</b> Via dei Calzolari		
<b>1</b>	<b>MALVEZZE DI SOTTO</b>	<b>MIRABELLO</b>	<b>267</b>
Confini	<b>Nord:</b> Via Imperiale <b>Est:</b> Via Imperiale, Via Riolo, Canale Consorziiale Ladino <b>Sud:</b> Scolo Principale consorziale, scolo di campagna <b>Ovest:</b> Scolo di confine		
<b>1</b>	<b>MIRABELLO</b>	<b>MIRABELLO</b>	<b>90</b>
Confini	<b>Nord:</b> Abitato di Mirabello <b>Est:</b> Str. Statale San Matteo Decima <b>Sud:</b> Str. Com. Luneda <b>Ovest:</b> Argine Vecchia Ferrovia		
<b>1</b>	<b>NAPOLEONICA</b>	<b>BONDENO</b>	<b>465</b>
Confini	<b>Nord:</b> Fossa Dieci Piedi, Canale di Cento, rag. Molinari <b>Est:</b> Via del Capellaro <b>Sud:</b> Str. Statale Correggio <b>Ovest:</b> Cavo Napoleonico		
<b>1</b>	<b>PALMIRANO</b>	<b>FERRARA</b>	<b>850</b>
Confini	<b>Nord:</b> Via Palmirano, SuperStr. Ferrara-Mare <b>Est:</b> Str. prov. Bivio Passo Segni- Correggio, Condotto Sant'Antonio <b>Sud:</b> Condotto Pignola <b>Ovest:</b> Str. S.S. 16 Adriatica, Via Prato, Collettore		

	Principale		
<b>1</b>	<b>PESCHIERA</b>	<b>FERRARA/VIGARANO MAINARDA</b>	<b>1231</b>
Confini	<b>Nord:</b> Canale Cittadino, Via Diamantina 1° Tronco, Canal Bianco <b>Est:</b> AutoStr. Bologna-Padova <b>Sud:</b> Via Modena, Str. Statale Virgiliana, Canale Poatello <b>Ovest:</b> Str. Interpodereale Cà Vendeghina - La Garella		
<b>1</b>	<b>PILASTRELLO</b>	<b>CENTO</b>	<b>83</b>
Confini	<b>Nord:</b> Via Ponticelli <b>Est:</b> Str. Prov. Piastrello-Casumaro <b>Sud:</b> Stradone di campagna e fossetto di scolo <b>Ovest:</b> Condotto Generale, Scolo Arboselli, Via Piantoni		
<b>1</b>	<b>POGGIO</b>	<b>POGGIO RENATICO</b>	<b>110</b>
Confini	<b>Nord:</b> Str. Prov. Ferrara Bologna, Ferrovia Bologna-Padova, Stradone Polastri <b>Est:</b> Str. Prov. Ferrara Bologna <b>Sud:</b> Str. Com. Via Segadizzo, Ferrovia Bologna-Padova <b>Ovest:</b> Via Chiesa Vecchia, Str. Prov. Ferrara Bologna		
<b>1</b>	<b>POROTTO</b>	<b>FERRARA</b>	<b>381</b>
Confini	<b>Nord:</b> Str. Statale San Matteo Decima <b>Est:</b> Via Consorziale Graziadei, Scolo Consorziale diramazione Graziadei <b>Sud:</b> Via Ladino <b>Ovest:</b> Str. Com. Fondo Reno		
<b>1</b>	<b>PUNTA</b>	<b>SANT'AGOSTINO</b>	<b>130</b>
Confini	<b>Nord:</b> Fiume Cavo Napoleonico <b>Est:</b> Fiume Cavo Napoleonico <b>Sud:</b> Via Stradone <b>Ovest:</b> Canale Angelino		
<b>1</b>	<b>RENAZZO</b>	<b>CENTO</b>	<b>190</b>
Confini	<b>Nord:</b> Via Monsignore di Sopra <b>Est:</b> Via di Renazzo <b>Sud:</b> Via Buttieri <b>Ovest:</b> Via Maestra Grande		
<b>1</b>	<b>SANGUETTOLA</b>	<b>POGGIO RENATICO</b>	<b>183</b>
Confini	<b>Nord:</b> Str. Prov.le Poggio Renatico, Santa Maria Codifiume, Scolo Aldrovandi <b>Est:</b> AutoStr. A13 <b>Sud:</b> Raccoglitore Reno <b>Ovest:</b> Via Montanari, Str. Com. Sabbioni		
<b>1</b>	<b>SANTA BIANCA</b>	<b>BONDENO</b>	<b>522</b>
Confini	<b>Nord:</b> Canale Emissario <b>Est:</b> Str. Prov. Cantese, Cavamento Palata <b>Sud:</b> Canale di derivazione <b>Ovest:</b> Str. Prov. per Casumaro, Argine destro fiume Panaro		
<b>1</b>	<b>SETTEPOLESINI</b>	<b>BONDENO</b>	<b>1556</b>
Confini	<b>Nord:</b> Str. Com. San Biagio-Salvatonica, Str. Com. Settepolesini - Salvatonica, scolo Roncogallo, Str. Com. Settepolesini-Casaglia <b>Est:</b> Str. Com. Saccona, Str. Com. Settepolesini - Due		

	Ponti, Str. Com. Settepolesini - Salvatonica, Stradone di campagna <b>Sud:</b> Cavo Bondesano, Canale Puatello, Str. Statale Virgiliana, Scolo Nogarotto <b>Ovest:</b> Cavo Napoleonico		
<b>1</b>	<b>STELLATA</b>	<b>BONDENO</b>	<b>631</b>
Confini	<b>Nord:</b> Via per Zerbinate, Via Cavaliera <b>Est:</b> Str. Com., Str. Per Stellata, Via Gamberone, Stradone di Campagna, Fiume Panaro <b>Sud:</b> Via Pironi, Via Marconi, Via G. Bruno <b>Ovest:</b> Via Virgiliana, Via Bassa		
<b>1</b>	<b>TORTIOLA</b>	<b>VIGARANO MAINARDA</b>	<b>240</b>
Confini	<b>Nord:</b> Str. Com. Tortiola <b>Est:</b> Cavo Tassone <b>Sud:</b> Cavo Tassone <b>Ovest:</b> Via del Cappellaro, Canale di Cento		
<b>1</b>	<b>VAL D'ALBERO</b>	<b>FERRARA</b>	<b>621</b>
Confini	<b>Nord:</b> Via Copparo <b>Est:</b> Via Raffaello <b>Sud:</b> Via Pontegradella <b>Ovest:</b> Scolo Gramicia		
<b>1</b>	<b>VALLE CRISTO</b>	<b>POGGIO RENATICO</b>	<b>240</b>
Confini	<b>Nord:</b> Str. Prov. Poggio Renatico-Santa Maria Codifiume <b>Est:</b> Str. Prov. Poggio Renatico-Santa Maria Codifiume <b>Sud:</b> Scolo San Martino <b>Ovest:</b> Str. Com. Pio		
<b>1</b>	<b>VALLE VECCHIA</b>	<b>FERRARA</b>	<b>575</b>
Confini	<b>Nord:</b> Fossa Cembalina <b>Est:</b> Scolo Principale <b>Sud:</b> Scolo Valli Prove, Fossa Guglielmina <b>Ovest:</b> Str. della Stanga, Fossa Cembalina		
<b>1</b>	<b>VICONOVO</b>	<b>FERRARA</b>	<b>170</b>
Confini	<b>Nord:</b> Via dell'Ansa <b>Est:</b> Via dell'Ansa <b>Sud:</b> Str. Prov. Ferrara-Formignana <b>Ovest:</b> Via dell'Ansa		
<b>1</b>	<b>ZERBINATE</b>	<b>BONDENO</b>	<b>338</b>
Confini	<b>Nord:</b> Str. Ferrarese <b>Est:</b> Str. Zerbinate <b>Sud:</b> Str. Zerbinate <b>Ovest:</b> Via di Spagna		
<b>1</b>	<b>PROSPERA</b>	<b>BONDENO</b>	<b>250</b>
Confini	<b>Nord:</b> Str. Piretta Rovere <b>Est:</b> Cavo Piretta e Str. Piretta Rovere <b>Sud:</b> Cavo Cavalletta <b>Ovest:</b> Cavo Cagnette, Str. Argine Cagnette		
<b>1</b>	<b>PEDOCCHINA</b>	<b>BONDEO</b>	<b>177</b>
Confini	<b>Nord:</b> Fossa Reggiana <b>Est:</b> Canale di Bagnoli <b>Sud:</b> Str. Com. Gavello Abbandonato <b>Ovest:</b> Fossa Reggiana e confine di provincia		
<b>1</b>	<b>BALUGA</b>	<b>BONDENO</b>	<b>312</b>

Confini	<b>Nord:</b> Str. Com. di Gavello <b>Est:</b> Str. Dogaro Uguzzone <b>Sud:</b> Str. Dogaro Uguzzone, Str. Obici <b>Ovest:</b> Str. Redena Cremonine e Str. Vicinale Canaletto		
<b>1</b>	<b>PRATI DI SANT'ANTONIO</b>	<b>FERRARA</b>	<b>303</b>
Confini	<b>Nord:</b> Via Chiorboli (Sabbioni- Fossadalbero) <b>Est:</b> Via Motta <b>Sud:</b> Canale Lavezzola <b>Ovest:</b> Via Acquedotto (Pescara), Via Aldo Chiorboli		
<b>1</b>	<b>VALLETTA</b>	<b>FERRARA</b>	<b>266</b>
Confini	<b>Nord:</b> Via Fascinata <b>Est:</b> Po di Primaro <b>Sud:</b> Scolina, Scollo Fossa del Mulino, Scolo Fiumazzo <b>Ovest:</b> Str. Com. Pelandrea, Str. Com. Canne, Scolo Valletta e Scolo Arginone		
<b>1</b>	<b>QUARTESANA</b>	<b>FERRARA</b>	<b>190</b>
Confini	<b>Nord:</b> Condotto Quartesana <b>Est:</b> Via Ponte Rigo <b>Sud:</b> Via Comacchio <b>Ovest:</b> Via Rabbiosa		
<b>2</b>	<b>ALBERONE DI RO</b>	<b>RO FERRARESE</b>	<b>375</b>
Confini	<b>Nord:</b> Fossa Lavezzola, Str. Prov. Ro-Cologna <b>Est:</b> Scolo Cantarana <b>Sud:</b> Canale Andio <b>Ovest:</b> Scolo Parabino		
<b>2</b>	<b>AMBROGIO-PIOPPINA</b>	<b>COPPARO</b>	<b>540</b>
Confini	<b>Nord:</b> Canale Bianco <b>Est:</b> Condotto Barchessa <b>Sud:</b> Str. Prov. Smaina, Condotto Iolanda <b>Ovest:</b> Condotto Iolanda		
<b>2</b>	<b>BERNARDA</b>	<b>JOLANDA DI SAVOIA</b>	<b>390</b>
Confini	<b>Nord:</b> Via Gran Linea, Canale Malpiglio Vecchio <b>Est:</b> Str. Prov. Jolanda di Savoia/Tresigallo <b>Sud:</b> Scolo Venezia, Stradone di campagna <b>Ovest:</b> Str. Bernarda		
<b>2</b>	<b>CAPITELLO</b>	<b>RO FERRARESE</b>	<b>653</b>
Confini	<b>Nord:</b> Via Vallalbana, Str. Prov. Dazio di Guarda <b>Est:</b> Canale Ceccata di Arrivo <b>Sud:</b> Fossetta Valdalbero <b>Ovest:</b> Str. Prov. Vallalbana, Fossa Lavezzola		
<b>2</b>	<b>CARMIGNANO</b>	<b>BERRA</b>	<b>308</b>
Confini	<b>Nord:</b> Scolo Guazzo, Stradone Interpoderale, Bivio Pampano Ariano <b>Est:</b> Stradone Interpoderale, Scolo Guazzo <b>Sud:</b> Canale Andio <b>Ovest:</b> Str. Com. Viarolo, Via Copparo, Stradone Interpoderale		
<b>2</b>	<b>COCCANILE</b>	<b>COPPARO</b>	<b>103</b>
Confini	<b>Nord:</b> Str. Com.le Oriolo-Piumana <b>Est:</b> Collettore Acque Alte, Scolo Oriolo <b>Sud:</b> Scolo Aventa Curiona, Str. Com.le del Pecoraio <b>Ovest:</b> Conduttore tubato		

	<b>Ovest:</b> Str. Prov. Via Copparo		
<b>2</b>	<b>COLOMBARA</b>	<b>COPPARO</b>	<b>170</b>
Confini	<b>Nord:</b> Via Piumana <b>Est:</b> Via Argine Brazzolo, Via Gnani <b>Sud:</b> Via Faccini <b>Ovest:</b> Collettore Acque Alte		
<b>2</b>	<b>CREPALDA</b>	<b>BERRA</b>	<b>440</b>
Confini	<b>Nord:</b> Sponda del Fiume Po <b>Est:</b> Stradone di campagna <b>Sud:</b> Stradone della Crepalda <b>Ovest:</b> Condotto Crepalda		
<b>2</b>	<b>FORMIGNANA</b>	<b>FORMIGNANA</b>	<b>117</b>
Confini	<b>Nord:</b> Via Lanternazza <b>Est:</b> Via Brazzolo <b>Sud:</b> Via Obice <b>Ovest:</b> Via Obice		
<b>2</b>	<b>GUARDA</b>	<b>RO FERRARESE</b>	<b>634</b>
Confini	<b>Nord:</b> Fiume Po, Str. Prov. Ro-Cologna, Scolo Zocca, Scolo di Ro, Via Vallazza <b>Est:</b> Via Barchessa, Condotto Guarda <b>Sud:</b> Fossa Lavezzola <b>Ovest:</b> Via Palazzone, Via Parasacco		
<b>2</b>	<b>LUIBETTA</b>	<b>JOLANDA DI SAVOIA</b>	<b>530</b>
Confini	<b>Nord:</b> Collettore Acque Alte <b>Est:</b> Canale Vergavara <b>Sud:</b> Str. Prov. Via del Mare <b>Ovest:</b> Fossa Lama		
<b>2</b>	<b>MAIANTI 1</b>	<b>FORMIGNANA</b>	<b>511</b>
Confini	<b>Nord:</b> Via Prov. per Copparo, Via per Finale, Via G. Di Domenico, Via Brazzolo <b>Est:</b> Via Cantone Cadcina, Via Rossetta, Canale Pioppo <b>Sud:</b> Via Nevatica, Via Pecora, Prov. per Finale, Via Mainanti <b>Ovest:</b> Via Torre		
<b>2</b>	<b>MONTALBOTA</b>	<b>COPPARO-RO</b>	<b>570</b>
Confini	<b>Nord:</b> Canale Andio <b>Est:</b> Str. Cologna-Coccanile <b>Sud:</b> Canal Bianco <b>Ovest:</b> Str. Copparo-Alberone		
<b>2</b>	<b>MOTTATONDA</b>	<b>JOLANDA DI SAVOIA</b>	<b>470</b>
Confini	<b>Nord:</b> Str. Marzo Zanaide <b>Est:</b> Str. Colombana Nuvole, Stradone Poderale <b>Sud:</b> Canale Gualenga, Collettore Acque Alte <b>Ovest:</b> Str. Mottatonda		
<b>2</b>	<b>SALETTA</b>	<b>COPPARO</b>	<b>694</b>
Confini	<b>Nord:</b> Str. Com. Pioppette, Str. Prov. Dazio di Guarda <b>Est:</b> Str. Com. Argine Canale Naviglio, Via Leonardo Da Vinci <b>Sud:</b> Via Copparo, Via Bissara <b>Ovest:</b> Via Stazione Saletta, Via Caseggiato		



<b>2</b>	<b>TRESIGALLO</b>	<b>TRESIGALLO</b>	<b>128</b>
Confini	<b>Nord:</b> Str. Prov. Via del Mare <b>Est:</b> Canaletta di Tresigallo, Str. Com.le Toscanini <b>Sud:</b> Canale Molino <b>Ovest:</b> Str. Prov. Via del Mare		
<b>2</b>	<b>VALPAGLIARO</b>	<b>FORMIGNANA</b>	<b>100</b>
Confini	<b>Nord:</b> Canale Molino, Condotto Barattine <b>Est:</b> Via Prov., Centro abitato Final di Rero <b>Sud:</b> Po di Volano <b>Ovest:</b> Via Codirusco		
<b>2</b>	<b>VASCHE DI JOLANDA</b>	<b>JOLANDA DI SAVOIA</b>	<b>54</b>
Confini	<b>Nord:</b> Stradone Zuccherificio <b>Est:</b> Canale Malpiglio <b>Sud:</b> Str. Trotto <b>Ovest:</b> Str. Jolanda-Gherardi		
<b>2</b>	<b>GHERARDI</b>	<b>JOLANDA DI SAVOIA</b>	<b>340</b>
Confini	<b>Nord:</b> S.P. 28 Jolanda - Tresigallo, Canale Boscarolo <b>Est:</b> S.C. Località Gherardi <b>Sud:</b> Scolo Mottatonda <b>Ovest:</b> Scolo Mottatonda		
<b>3</b>	<b>BOSCO MESOLA</b>	<b>MESOLA</b>	<b>284</b>
Confini	<b>Nord:</b> Str. Prov. Cristina; <b>est:</b> Scolo Brasatola Scolo Bassalunga, Str. della Gigliola <b>Sud:</b> Str. della Gigliola <b>Ovest:</b> Canale Vallona, Str. Corriera		
<b>3</b>	<b>GOMBITO</b>	<b>MESOLA/ CODIGORO</b>	<b>490</b>
Confini	<b>Nord:</b> Canal Bianco, Canale Bentivoglio <b>Est:</b> Stradone di campagna Rag. Gonnella <b>Sud:</b> Canale Seminiato <b>Ovest:</b> Canale Malea, Canale Bentivoglio, Condotta Garbina		
<b>4</b>	<b>BELBOSCO</b>	<b>CODIGORO</b>	<b>310</b>
Confini	<b>Nord:</b> Canale Vallona <b>Est:</b> Canale Vallona <b>Sud:</b> Str. Bel Bosco - Corriera <b>Ovest:</b> Str. Statale Romea		
<b>4</b>	<b>CAPRILE</b>	<b>CODIGORO</b>	<b>138</b>
Confini	<b>Nord:</b> Via Cà Motte, Stradone Finessi, stradone di campagna <b>Est:</b> Str. Statale Romea <b>Sud:</b> Str. Bassa <b>Ovest:</b> Str. Ponticelli		
<b>4</b>	<b>CAPRILETTO</b>	<b>CODIGORO</b>	<b>97</b>
Confini	<b>Nord:</b> Str. Prov. Via Pomposa <b>Est:</b> Str. Capriletto <b>Sud:</b> Str. Capriletto <b>Ovest:</b> Via Comuni		
<b>4</b>	<b>COLOMBACCI</b>	<b>CODIGORO</b>	<b>108</b>
Confini	<b>Nord:</b> Str. Bel Bosco - Corriera <b>Est:</b> Via dei Colombacci <b>Sud:</b> Scolo Pomari <b>Ovest:</b> Collettore Giralda		
<b>4</b>	<b>DOSSO SIGNANI</b>	<b>CODIGORO</b>	<b>172</b>

Confini	<b>Nord:</b> Stradone Interpoderale <b>Est:</b> Condotto Sbregavalle, Derivazione prati, Stradone Interpoderale <b>Sud:</b> Canale Malea <b>Ovest:</b> Stradone Interpoderale		
<b>4</b>	<b>FALCO</b>	<b>CODIGORO</b>	<b>111</b>
Confini	<b>Nord:</b> Str. Vie Basse <b>Est:</b> Condotto Lovara <b>Sud:</b> Stradone di campagna <b>Ovest:</b> Condotto Bosco Spada, stradone di campagna		
<b>4</b>	<b>MALEA</b>	<b>CODIGORO</b>	<b>187</b>
Confini	<b>Nord:</b> Str. Arginale Ippolito <b>Est:</b> Proprietà Società Agricola Guidi di Guidi Giuliano e C. s.s. <b>Sud:</b> Proprietà Società Agricola Guidi di Guidi Giuliano e C. s.s. <b>Ovest:</b> Scolo Boschetto		
<b>4</b>	<b>SFONDRABO'</b>	<b>CODIGORO</b>	<b>255</b>
Confini	<b>Nord:</b> Str. Prov. Pomposa <b>Est:</b> Str. Statale Romea <b>Sud:</b> Str. delle Prove <b>Ovest:</b> Canale Sfondrabò		
<b>4</b>	<b>CASONA</b>	<b>CODIGORO</b>	<b>210</b>
Confini	<b>Nord:</b> S.P. 60 Gran Linea <b>Est:</b> Stradone di campagna, stradone interpoderale, Scolo Cisano, Condotto Casona <b>Sud:</b> Stradone di campagna, stradone interpoderale <b>Ovest:</b> Canale Malea		
<b>4</b>	<b>MALEA OVEST</b>	<b>CODIGORO</b>	<b>535</b>
Confini	<b>Nord:</b> Canale Malea <b>Est:</b> Stradone di campagna, stradone interpoderale, Scolo Boschetto <b>Sud:</b> Canale Galvano <b>Ovest:</b> Canale Malea		
<b>5</b>	<b>PORTO FELLONI</b>	<b>COMACCHIO</b>	<b>182</b>
Confini	<b>Nord:</b> Canale Prelo <b>Est:</b> Str. Prov. Codigoro-Lagosanto <b>Sud:</b> Canale Collettore Ponti <b>Ovest:</b> Canale Collettore Generale Trebba		
<b>5</b>	<b>TAGLIO NUOVO</b>	<b>COMACCHIO</b>	<b>182</b>
Confini	<b>Nord:</b> Canale Taglio Nuovo <b>Est:</b> Canale Bosco Eliceo <b>Sud:</b> Canale Ghiacciaia <b>Ovest:</b> Canale Valle Isola;		
<b>5</b>	<b>TREBBA</b>	<b>COMACCHIO</b>	<b>182</b>
Confini	<b>Nord:</b> Canale Distributore n. 17, Argine dello Spino <b>Est:</b> Stradone di campagna, Canale Traversone <b>Sud:</b> SuperStr. Ferrara - Mare <b>Ovest:</b> Canale Collettore Trebba, Canale Animamozza, Canale irrigatore Ponti, Canale Carlino		
<b>5</b>	<b>VALLE ISOLA</b>	<b>COMACCHIO</b>	<b>182</b>

Confini	<b>Nord:</b> Via Venturini, Str.Prov: Lagosanto-Rotta Zambusi, Stradone di campagna, Canale Volpara <b>Est:</b> Collettore Principale Rotta Zambusi <b>Sud:</b> Canale Malpasso <b>Ovest:</b> Canale Sabbioni, Via G. Matteotti		
5	<b>VALLE OPPIO</b>	<b>COMACCHIO</b>	<b>182</b>
Confini	<b>Nord:</b> Str. Prov. Codigoro-Lagosanto <b>Est:</b> Str. Prov. Codigoro-Lagosanto, nuovo Circonvallazione di Lagosanto <b>Sud:</b> Str.Prov: Lagosanto Vaccolino, Via della Manduria, Canale Sabbionchi, Str. Prov. Codigoro-Lagosanto <b>Ovest:</b> Via C. Colombo, Str. Prov. Luigia, Str. Valle Oppio, Canale Coll. Valli Trebba-Ponti, Str. Podgora, nuova str. Marozzo Valle Oppio		
5	<b>VASCHE DELLO ZUCCHERIFICIO DI COMACCHIO</b>	<b>COMACCHIO</b>	<b>182</b>
Confini	<b>Nord:</b> Str. Prov. Bocchetto-Marenghini <b>Est:</b> Scolo di campagna - Rag. Varie <b>Sud:</b> Scolo di campagna - Rag. Varie <b>Ovest:</b> Canale Marozzo, Alveo abbandonato		
6	<b>CAIMBANCA</b>	<b>FISCAGLIA</b>	<b>128</b>
Confini	<b>Nord:</b> Str. Prov. Rotta Zambusi <b>Est:</b> Collettore principale Rotta Zambusi <b>Sud:</b> Canale Malpasso <b>Ovest:</b> Canale Sabbioni, Via G. Matteotti		
6	<b>CASCINA</b>	<b>FISCAGLIA</b>	<b>438</b>
Confini	<b>Nord:</b> Canale Bertolazzo <b>Est:</b> Canale Bertolazzo <b>Sud:</b> Canale Sfondrabò, Via San Vitale <b>Ovest:</b> Canale Sfondrabò, Via Sfondrabò		
6	<b>CORBA</b>	<b>FISCAGLIA</b>	<b>107</b>
Confini	<b>Nord:</b> Ferrovia Ferrara-Codigoro <b>Est:</b> Str. Prov. Via del Mare <b>Sud:</b> Via Pezzorio <b>Ovest:</b> Via Canal Serrato, Ferrovia Ferrara-Codigoro		
6	<b>CORBAZZA</b>	<b>FISCAGLIA</b>	<b>230</b>
Confini	<b>Nord:</b> Canale San Pietro superiore <b>Est:</b> Canale Bastione <b>Sud:</b> Via Corbazza <b>Ovest:</b> Stradone di Campagna		
6	<b>LE GALLARE 1</b>	<b>FISCAGLIA</b>	<b>691</b>
Confini	<b>Nord:</b> Canale Fornaro, Scuola <b>Est:</b> Via del Mare, Canale Maestro, Canale Tressa <b>Sud:</b> Str. Prov. Luigia, Canale Maestro, stradone Dosso Bonino <b>Ovest:</b> Str. per Corte Centrale		
6	<b>MIGLIARINO</b>	<b>FISCAGLIA</b>	<b>125</b>
Confini	<b>Nord:</b> Canale Madonna <b>Est:</b> Canale Madonna, Via Madonna <b>Sud:</b> Via Boscone <b>Ovest:</b> Ferrovia Ferrara-Codigoro		
6	<b>SANT' ANTONIO</b>	<b>FISCAGLIA</b>	<b>280</b>

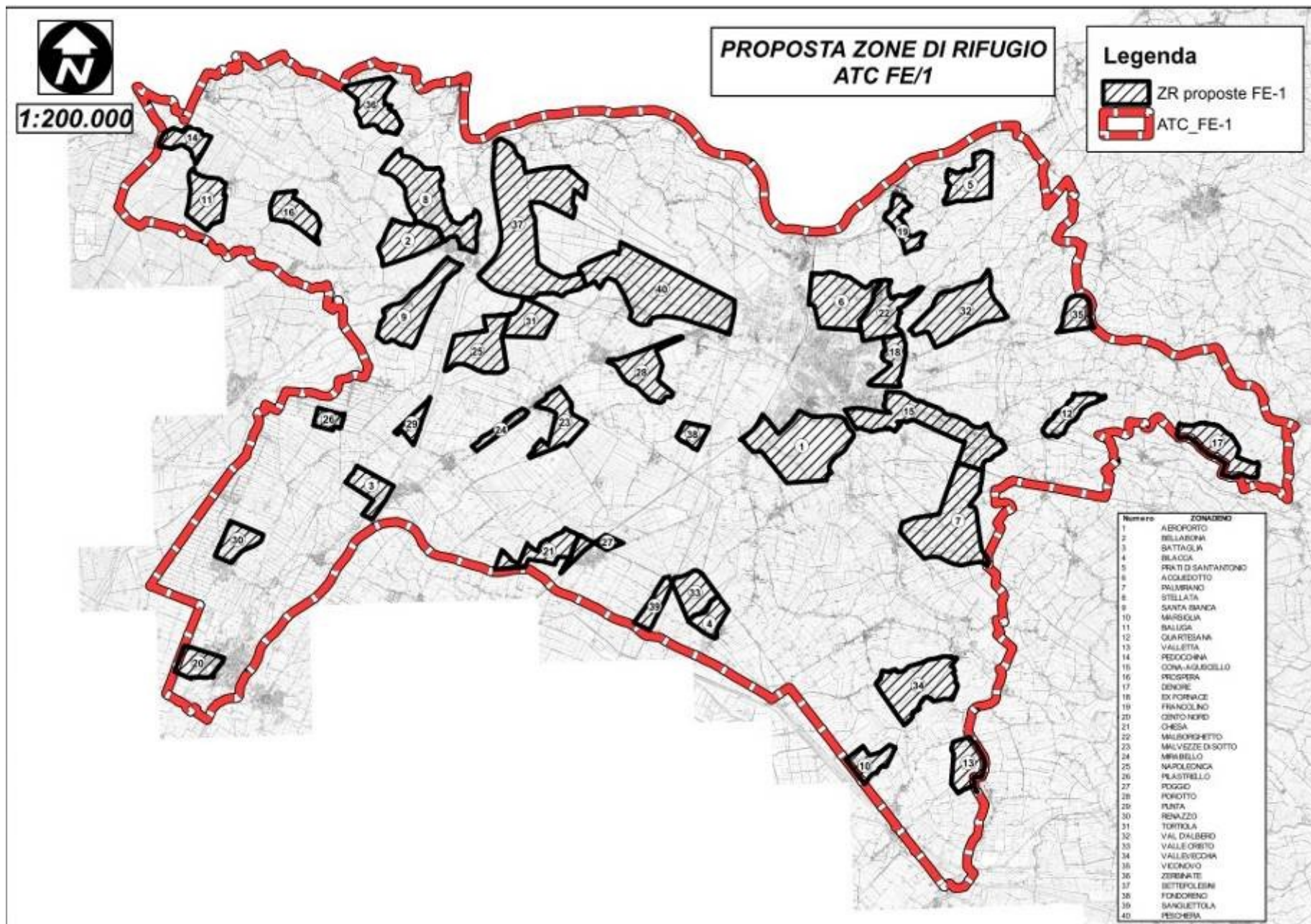
Confini	<b>Nord:</b> Ferrovia Ferrara-Codigoro <b>Est:</b> Canale Bastione <b>Sud:</b> Canale Sant'Antonio <b>Ovest:</b> Ferrovia Ferrara-Codigoro		
<b>6</b>	<b>SANTA MARGHERITA</b>	<b>FISCAGLIA</b>	<b>177</b>
Confini	<b>Nord:</b> Ferrovia Ferrara-Codigoro <b>Est:</b> Scolo Valcesura, Via Mascellane <b>Sud:</b> Canale Viarazzo <b>Ovest:</b> Via Nigrisoli, Canale Navigabile		
<b>7</b>	<b>ISACCHINA</b>	<b>OSTELLATO</b>	<b>116</b>
Confini	<b>Nord:</b> Str. Prov. Ferrara-Portogaribaldi <b>Est:</b> Abitato di Ostellato <b>Sud:</b> Via Isacchina <b>Ovest:</b> Via Imola		
<b>7</b>	<b>LE GALLARE 2</b>	<b>OSTELLATO</b>	<b>242</b>
Confini	<b>Nord:</b> Canale Fornaro, Scuola <b>Est:</b> Via del Mare, Canale Maestro, Canale Tressa <b>Sud:</b> Str. Prov. Luigia, Canale Maestro, stradone Dosso Bonino <b>Ovest:</b> Str. per Corte Centrale		
<b>7</b>	<b>SAN VITO</b>	<b>OSTELLATO</b>	<b>334</b>
Confini	<b>Nord:</b> Str. Prov.le Ferrara-Comacchio <b>Est:</b> Str. Prov.le Ferrara-Comacchio, Str. Statale di Codigoro n.495, Fossa Masi <b>Sud:</b> Str. Statale di Codigoro n.495, Fossa Gattola <b>Ovest:</b> Via Gambulaga, Fossa Gattola, Condotto Reverselle		
<b>7</b>	<b>BARDOCCHINA</b>	<b>OSTELLATO</b>	<b>138</b>
Confini	<b>Nord:</b> Via Ferrara <b>Sud:</b> Strada Bragamossa <b>Est:</b> Via Imola <b>Ovest:</b> Via Bardocchina		
<b>8</b>	<b>GAMBULAGA</b>	<b>PORTOMAGGIORE</b>	<b>915</b>
Confini	<b>Nord:</b> Prov. Cona-Portomaggiore, Via Bertazzinai S., Via Capitella, Via Sandolo-Gamb, Vergin <b>Est:</b> Campanella, Sandolo-Gamb, Via Galavot, Com Bertura, Via Pozzaletto, Motta Vergazzi <b>Sud:</b> Poderale Santa Margherita, Prov. Cona-Portomaggiore, Poderale Sant'Antonio <b>Ovest:</b> Ferrovia Ferrara-Ravenna, Via Quartiere-Runco		
<b>8</b>	<b>MAIERO</b>	<b>PORTOMAGGIORE</b>	<b>415</b>
Confini	<b>Nord:</b> Via Maiero Prondoli, Via Colombara, Via Bargellesi, Fossa Martinella <b>Est:</b> Condotto Camalone, Cappezagna <b>Sud:</b> Canale Brello, Condotto Boccabosco, Via Mazzacavallo <b>Ovest:</b> Centro abitato di Maiero		
<b>8</b>	<b>MASI SAN GIACOMO</b>	<b>MASI TORELLO</b>	<b>453</b>
Confini	<b>Nord:</b> SuperStr. Ferrara-Mare <b>Est:</b> Via Malerba, Condotto San Nicolò-Medelana <b>Sud:</b> Condotto Sant'Antonio, Via Portuense, Fossa di Voghenza <b>Ovest:</b> Str. Prov. San Nicolò-Masi Torello		
<b>8</b>	<b>MASI TORELLO</b>	<b>MASI TORELLO</b>	<b>303</b>

Confini	<b>Nord:</b> Condotto Rovere <b>Est:</b> Via Eridania <b>Sud:</b> Ferrovia Ferrara-Codigoro <b>Ovest:</b> Str. Prov. per Comacchio, Via dei Mestieri		
<b>8</b>	<b>PORTOMAGGIORE EST</b>	<b>PORTOMAGGIORE</b>	<b>731</b>
Confini	<b>Nord:</b> Via Carlo Aventi, Scolo Forcello <b>Est:</b> Scolo Bandissolo <b>Sud:</b> Str. Com.le Portoni Bandissolo, Scolo Pero <b>Ovest:</b> Ferrovia Ferrara-Ravenna, Str. Prov. San Nicolò-Masi Torello		
<b>8</b>	<b>QUARTIERE NORD-EST</b>	<b>PORTOMAGGIORE</b>	<b>190</b>
Confini	<b>Nord:</b> Ferrovia Ferrara-Ravenna, Collettore generale Bonifica Monteralto <b>Est:</b> Collettore generale Bonifica Monteralto <b>Sud:</b> Str. Com.le Prafitta, Fossa do Porto <b>Ovest:</b> Canale San Nicolò-Medelana		
<b>8</b>	<b>VOGHIERA</b>	<b>VOGHIERA</b>	<b>659</b>
Confini	<b>Nord:</b> Fossa di Voghenza <b>Est:</b> Fossa Gambulaga, Collettore San Nicolò-Medelana <b>Sud:</b> Str. prov. Cona-Portomaggiore, Via Roosvelta, stradone di campagna <b>Ovest:</b> Via G. Marconi, Str. Prov. Cona-Portomaggiore, Condotto Valliero		
<b>9</b>	<b>ANITA</b>	<b>ARGENTA</b>	<b>172</b>
Confini	<b>Nord:</b> Str. Pagana <b>Est:</b> Fossa di navigazione <b>Sud:</b> Str. Prov. Filo-Longastrino <b>Ovest:</b> Str. Montecatina		
<b>9</b>	<b>BOCCALEONE</b>	<b>ARGENTA</b>	<b>143</b>
Confini	<b>Nord:</b> Str. Com. Malpiglia, scolo Vitella <b>Est:</b> Str. Com. Pioppa Storta, Str. Com. di Sant'Antonio <b>Sud:</b> Str. Statale Adriatica <b>Ovest:</b> Stradone Pavone, Condotta Doccia		
<b>9</b>	<b>CAVALLINO</b>	<b>ARGENTA</b>	<b>124</b>
Confini	<b>Nord:</b> Str. Com. Terranova, Str. Com. Lodigiana-Pratotondo, Via Argine Circondario Pioppa <b>Est:</b> Stradone Interpodereale, Str. Com. Terranova, Str. Com. Lodigiana-Pratotondo <b>Sud:</b> Str. Com. del Cippo <b>Ovest:</b> Scolo Campazzo		
<b>9</b>	<b>CONSANDOLO NORD</b>	<b>ARGENTA</b>	<b>175</b>
Confini	<b>Nord:</b> Fossa Ziparea, stradone la Gozza <b>Est:</b> Fossa Benvignante, Str. Statale Adriatica <b>Sud:</b> Str. Prov. Ospital Monacale - Consandolo <b>Ovest:</b> Str. Com. Lametta, Str. Com. delle Lame		
<b>9</b>	<b>CONSANDOLO SUD</b>	<b>ARGENTA</b>	<b>100</b>
Confini	<b>Nord:</b> Condotto Pellizzone, Ferrovia Bologna-Portomaggiore <b>Est:</b> Str. Statale Adriatica, Condotto Canova Superiore <b>Sud:</b> Str. Com.le del Trombone <b>Ovest:</b> Condotto Pellizzone		
<b>9</b>	<b>FILO</b>	<b>ARGENTA</b>	<b>247</b>

Confini	<b>Nord:</b> Str. Com.le Tamereschi <b>Est:</b> Stradone di campagna <b>Sud:</b> Str. Prov. Filo-Longastrino <b>Ovest:</b> Str. Com.le Porto Valloni, Str. Com.le Tamereschi		
<b>9</b>	<b>OSPITAL MONACALE</b>	<b>ARGENTA</b>	<b>102</b>
Confini	<b>Nord:</b> Stradone di campagna <b>Est:</b> Str. Com. Serraglio <b>Sud:</b> Via Giovanni XXIII° <b>Ovest:</b> Str. Prov. Zenzalino		
<b>9</b>	<b>PAGANA</b>	<b>ARGENTA</b>	<b>156</b>
Confini	<b>Nord:</b> Scolo Campo del Vero <b>Est:</b> Canaletta irrigatore <b>Sud:</b> Str. Prov. Filo-Longastrino <b>Ovest:</b> Canaletta irrigatore		
<b>9</b>	<b>PILASTRINO</b>	<b>ARGENTA</b>	<b>130</b>
Confini	<b>Nord:</b> Via Arno, Canaletta irrigua <b>Est:</b> Canaletta di Bando <b>Sud:</b> Canaletta di Bando <b>Ovest:</b> Str. Com.le Val Testa		
<b>9</b>	<b>SAN NICOLO'</b>	<b>ARGENTA</b>	<b>165</b>
Confini	<b>Nord:</b> Str. Statale Adriatica <b>Est:</b> Str. Com.le della Criola <b>Sud:</b> Str. della Donna Morta <b>Ovest:</b> Str. Prov. Zenzalino		
<b>9</b>	<b>VANZUME</b>	<b>ARGENTA</b>	<b>261</b>
Confini	<b>Nord:</b> Fossa Benvignante, Str. Com. Bandissolo, Stradone Alberone <b>Est:</b> Str. Prpv.le Portomaggiore-Argenta <b>Sud:</b> Str. Com.le Vanzume, Str. delle Fratelline, Via Alberelli <b>Ovest:</b> Str. Com. Bandissolo, Str. Com. Piangipane		
<b>9</b>	<b>VIOLA</b>	<b>ARGENTA</b>	<b>174</b>
Confini	<b>Nord:</b> Stradone di Campagna <b>Est:</b> Str. Giuliana <b>Sud:</b> Via Viola, Scolo Valletta <b>Ovest:</b> Str. Prov. Filo, Via R. Morandi e Via 8 Marzo		
<b>9</b>	<b>TRAVERSONA</b>	<b>ARGENTA</b>	<b>83</b>
Confini	<b>Nord:</b> Canale Circondariale <b>Est:</b> Scolo Interpoderale <b>Sud:</b> Fossa della Valle <b>Ovest:</b> Scolo Interpoderale		
<b>9</b>	<b>BENVIGNANTE</b>	<b>ARGENTA</b>	<b>60</b>
Confini	<b>Nord:</b> Fossa Benvignante <b>Est:</b> Via Lame <b>Sud:</b> Fossa Ziparea <b>Ovest:</b> Via Sant'Antonio		
<b>9</b>	<b>CANTONCINO</b>	<b>ARGENTA</b>	<b>73</b>
Confini	<b>Nord:</b> Fossa della Valle <b>Est:</b> Scolo Interpoderale <b>Sud:</b> Scoli Interpoderali <b>Ovest:</b> Str. Anita-Longastrino		
<b>9</b>	<b>GRAMIGNA 1</b>	<b>ARGENTA</b>	<b>107</b>

Confini	<b>Nord:</b> Argine Circondario Pioppa <b>Est:</b> Scolo Canne <b>Sud:</b> Scolo Cavallino <b>Ovest:</b> Sanale Dominante Gramigne		
<b>9</b>	<b>CROCETTA</b>	<b>ARGENTA</b>	<b>56</b>
Confini	<b>Nord:</b> Stradone di campagna, stradone interpoderale <b>Est:</b> Strada delle Lame <b>Sud:</b> Via Alberello, via della Chiesa <b>Ovest:</b> Stradone Sant'Antonio		

<b>PARCO DEL DELTA DEL PO - FERRARA</b>			
<b>PP01 FE</b>	<b>AVIOSUPERFICIE</b>	<b>CODIGORO</b>	<b>233,13</b>
Confini	<b>Nord:</b> All. Giralda Balanzetta, Irr. Giralda Centrale; <b>Est:</b> Strada Corriera e Canale Vallona; confina con Zona C di Parco e Oasi di protezione della Fauna Bosco Della Mesola; <b>Sud:</b> Collettore Giralda e Zona C di Parco; confina con Oasi di protezione della fauna "Canneviè-Porticino"; <b>Ovest:</b> Strada Argine Canneviè, Collettore Corriera; <i>Ricadente nella Stazione "Volano, Mesola, Goro" del Parco del Delta del Po dell'Emilia-Romagna. Non inclusa in ATC, confina con il SUC/ZPS IT4060015 "Bosco della Mesola, Bosco Panfilia, Bosco Santa Giustina, Valle Falce, La Goara" e con gli ATC FE/3 e ATC FE/4.</i>		
<b>PP01 FE</b>	<b>POMPOSA</b>	<b>CODIGORO</b>	<b>67,61</b>
Confini	<b>Nord:</b> Scolo Lovara; <b>Sud:</b> Scolo Poazzo e Zona C di Parco; <b>Ovest:</b> Abbazia di Pomposa e S.S.Romea; <i>Ricadente nella Stazione "Volano, Mesola, Goro" del Parco del Delta del Po dell'Emilia-Romagna. Non inclusa in ATC; confina con l'ATC FE/4</i>		
<b>PP02 FE</b>	<b>VALLI BASSE</b>	<b>COMACCHIO</b>	<b>18,21</b>
Confini	<b>Nord:</b> Canale di Gronda Rotta Zambusi e Valle Bertuzzi; <i>Ricadente nella Stazione "Volano, Mesola, Goro" del Parco del Delta del Po dell'Emilia-Romagna. Non inclusa in ATC; confina con il SIC/ZPS IT4060004 "Calle Bertuzzi, Valle Porticino-Cannaviè". Corrisponde all'area della base militare dismessa interamente recintata</i>		
<b>PP02 FE</b>	<b>COLLINARA</b>	<b>COMACCHIO</b>	<b>50,20</b>
Confini	<b>Nord:</b> Strada Statale 309 Romea; <b>Ovest:</b> Canale di Gronda del Bosco Eliceo; <i>Ricadente nella Stazione "Centro Storico di Comacchio" del Parco del Delta del Po dell'Emilia-Romagna. Non inclusa in ATC; confina con l'ATC FE/5</i>		







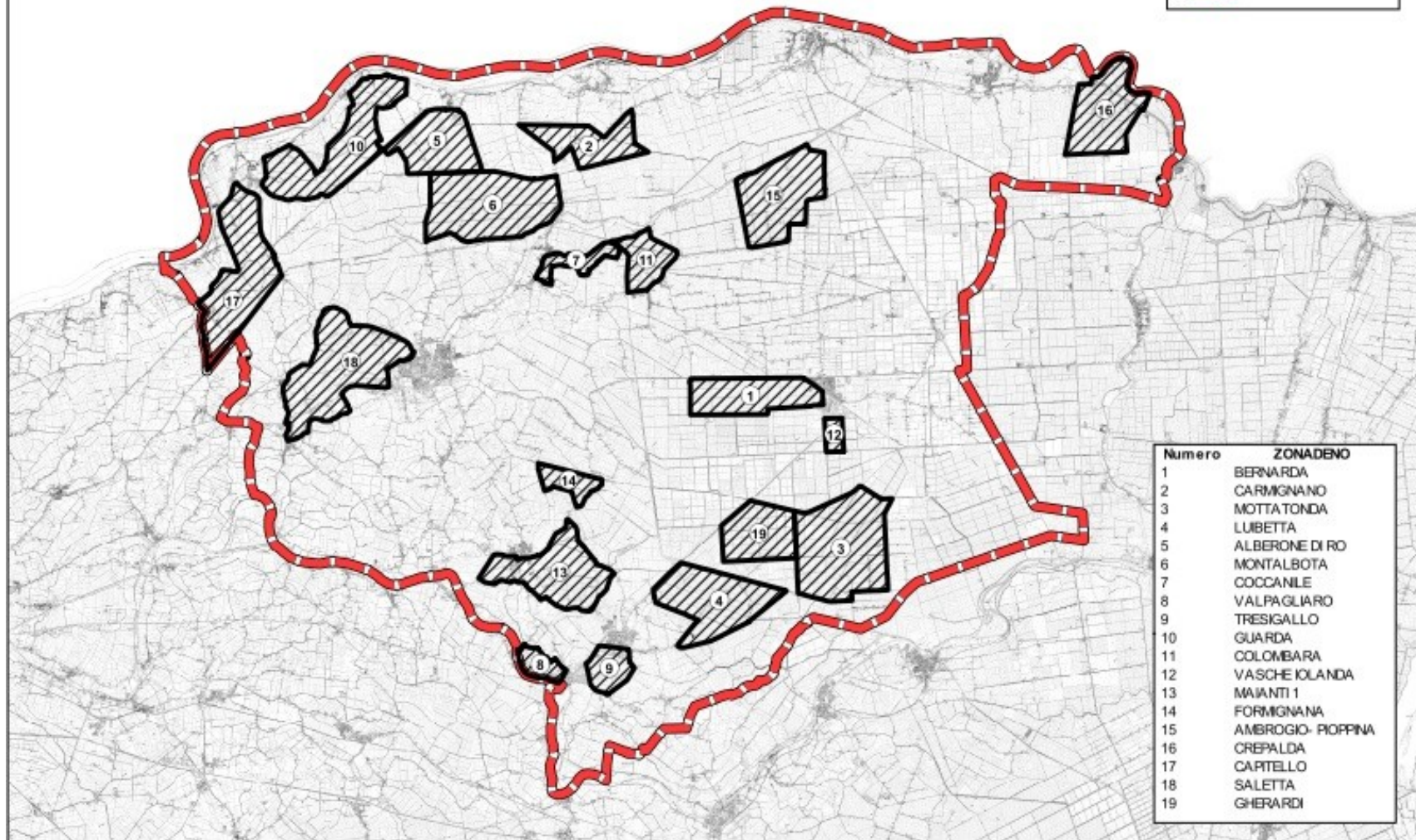


1:150.000

**PROPOSTA ZONE DI RIFUGIO  
ATC FE/2**

**Legenda**

-  ZR proposte FE-2
-  ATC\_FE-2





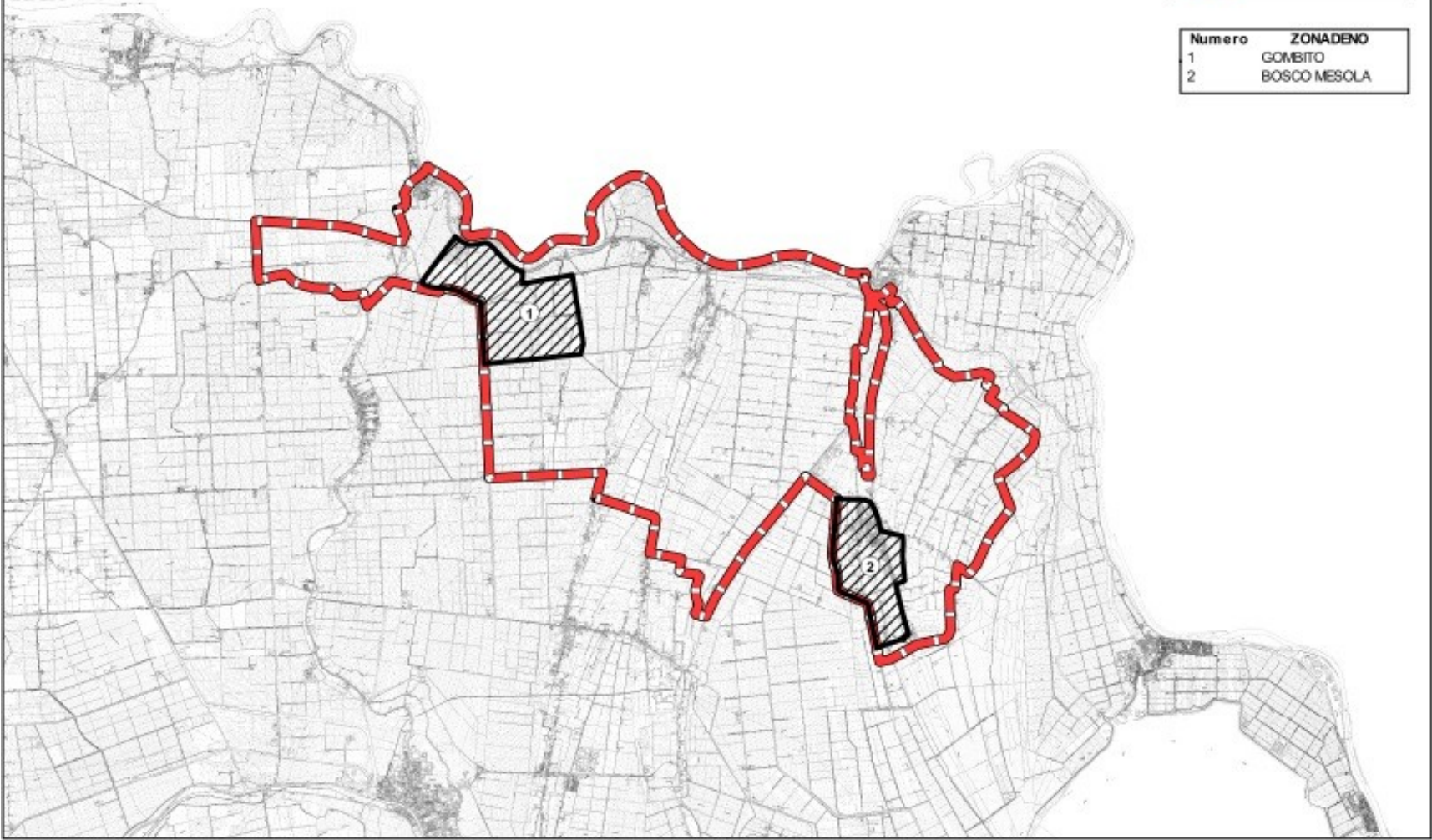
1:100.000

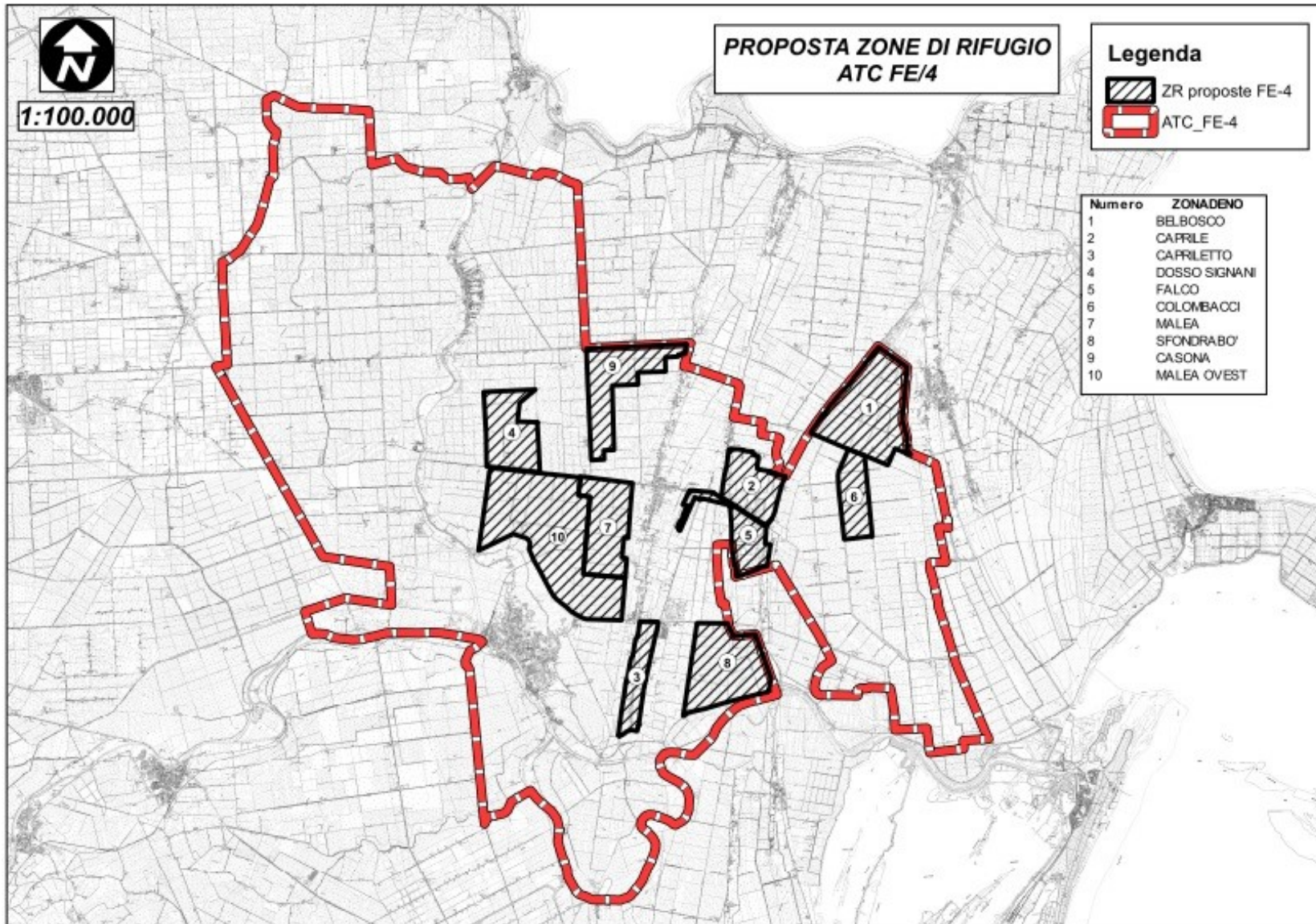
**PROPOSTA ZONE DI RIFUGIO  
ATC FE/3**

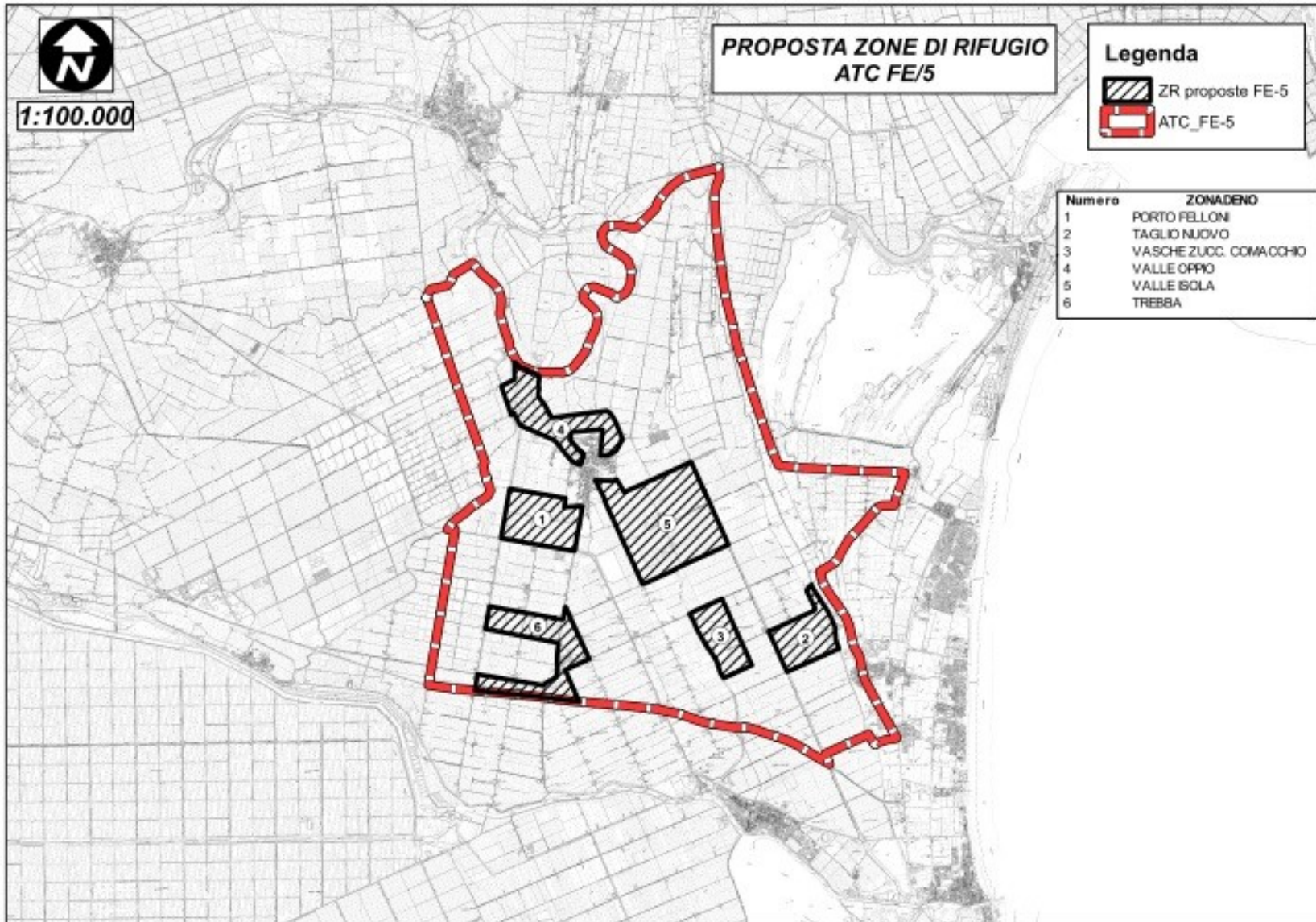
**Legenda**

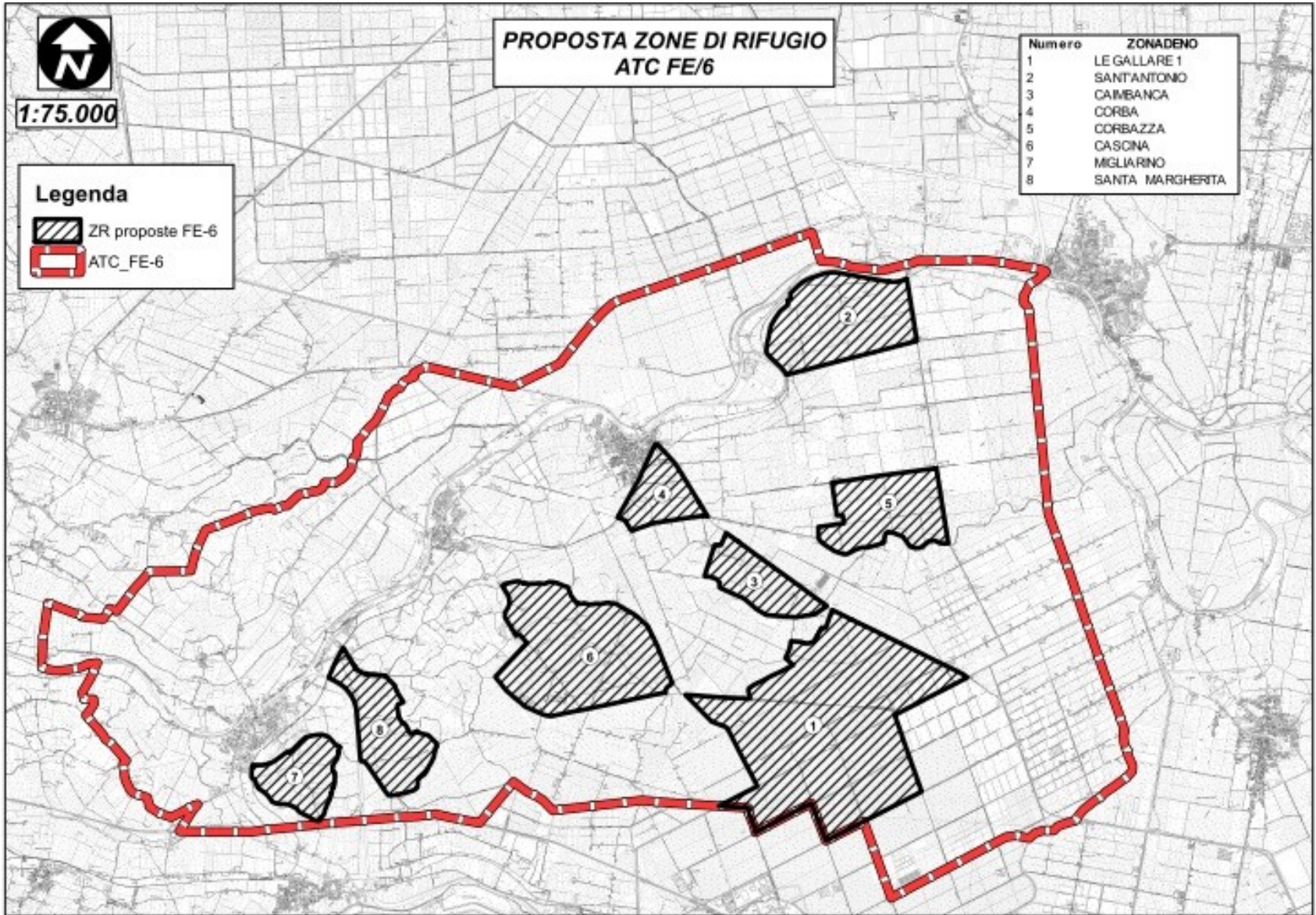
-  ZR proposte FE-3
-  ATC\_FE-3

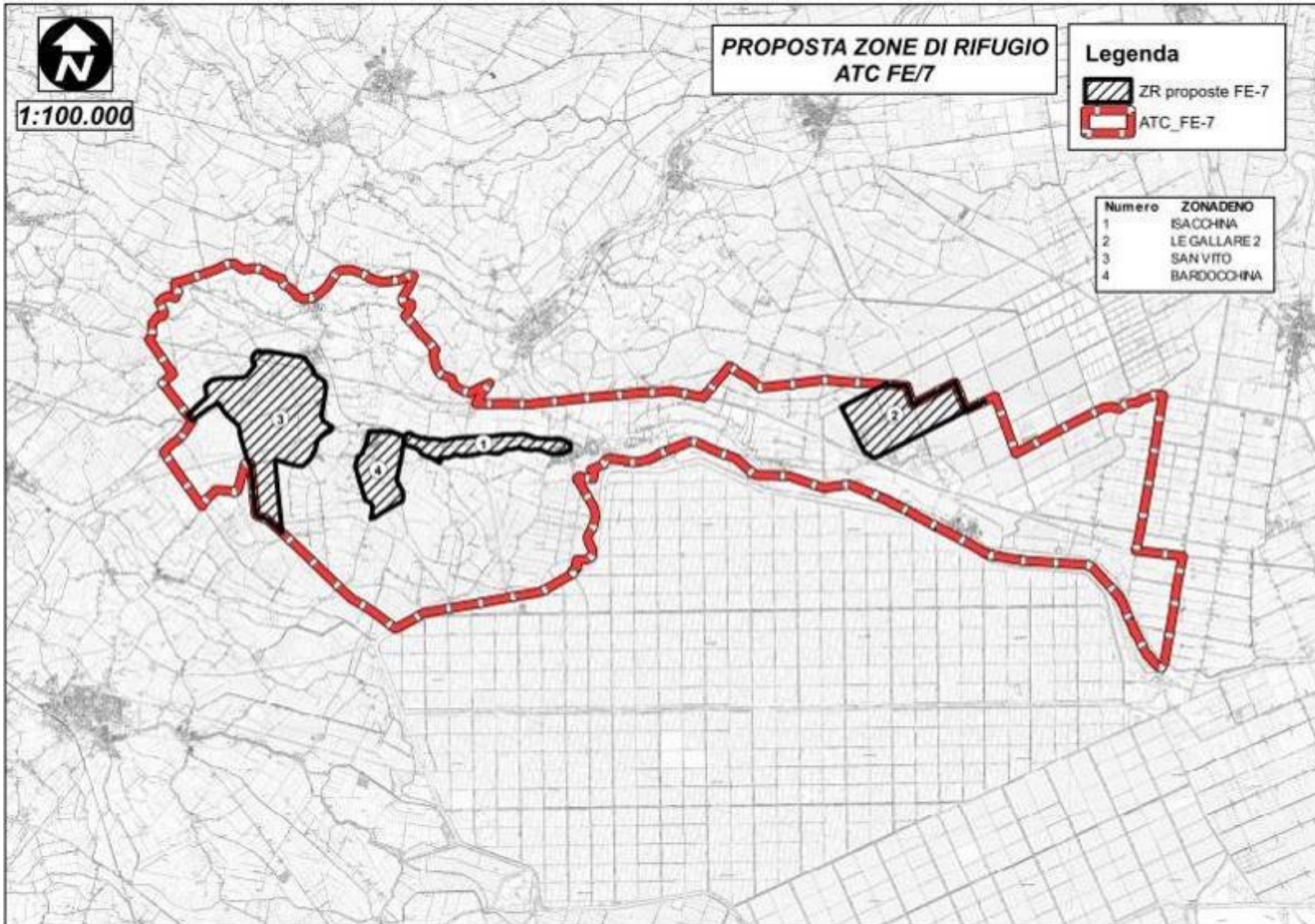
Numero	ZONADENO
1	GOMBITO
2	BOSCO MESCLA

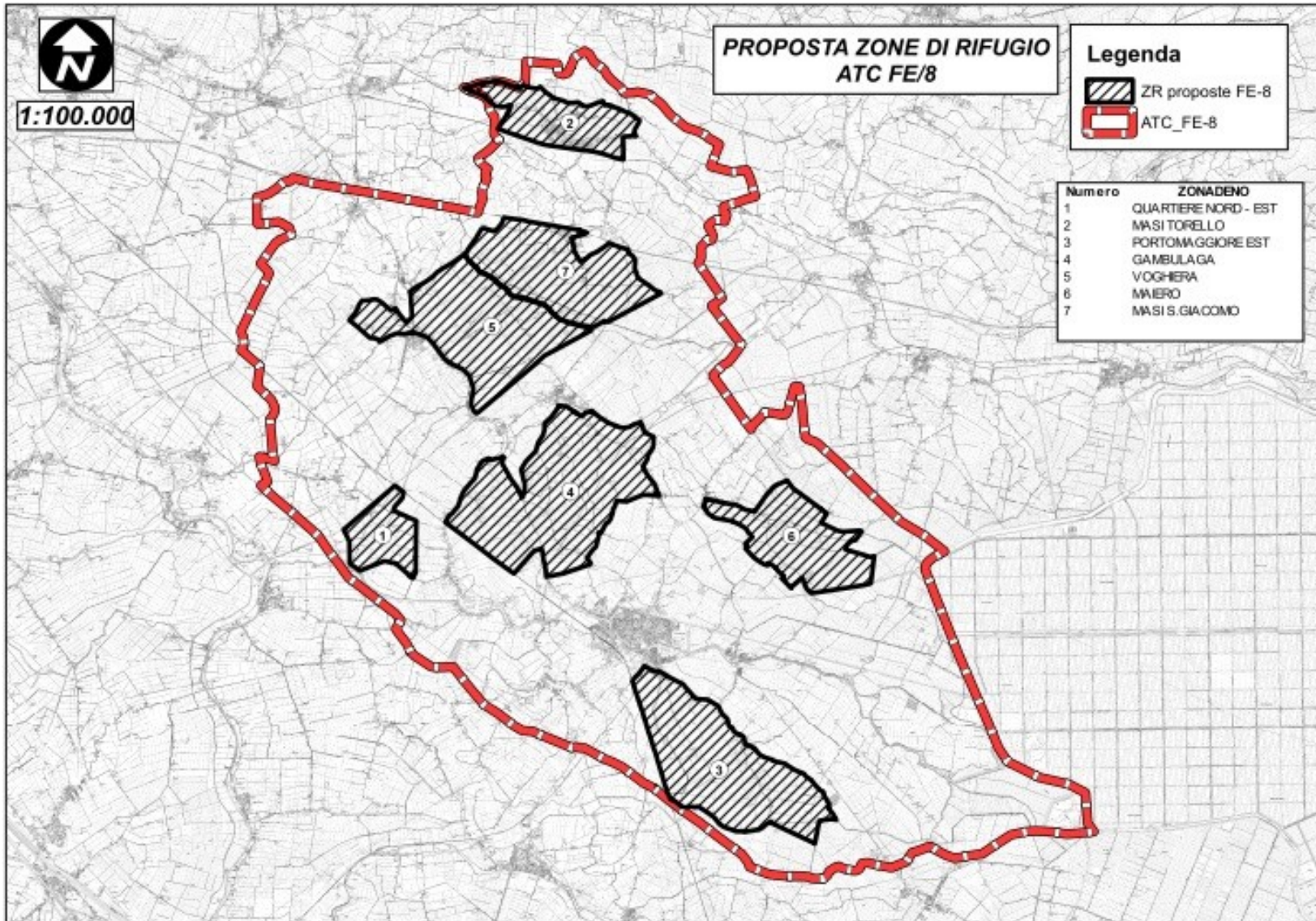


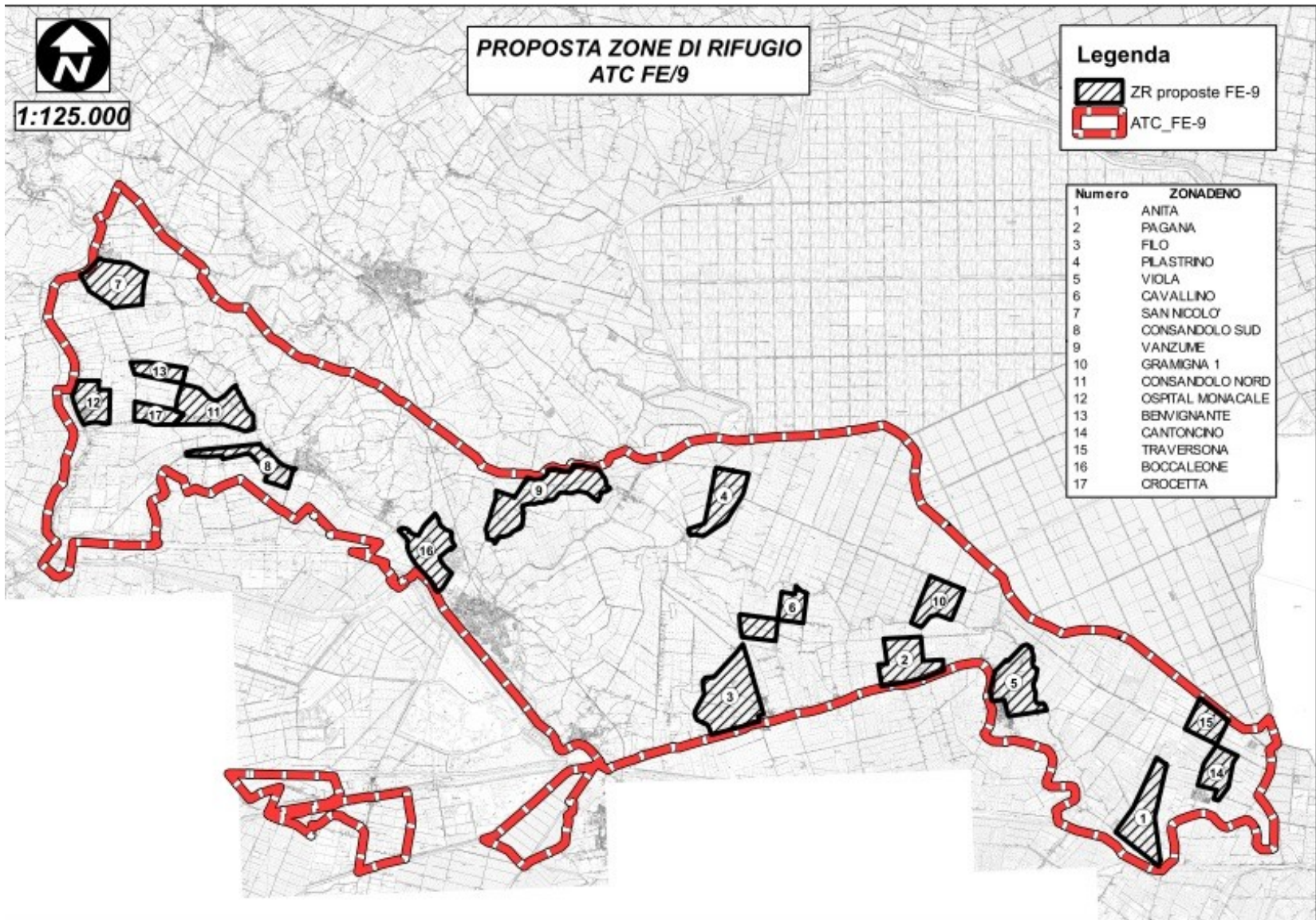














PARCO DEL DELTA DEL PO - FERRARA

PP01 FE

AVIOSUPERFICIE

CODIGORO

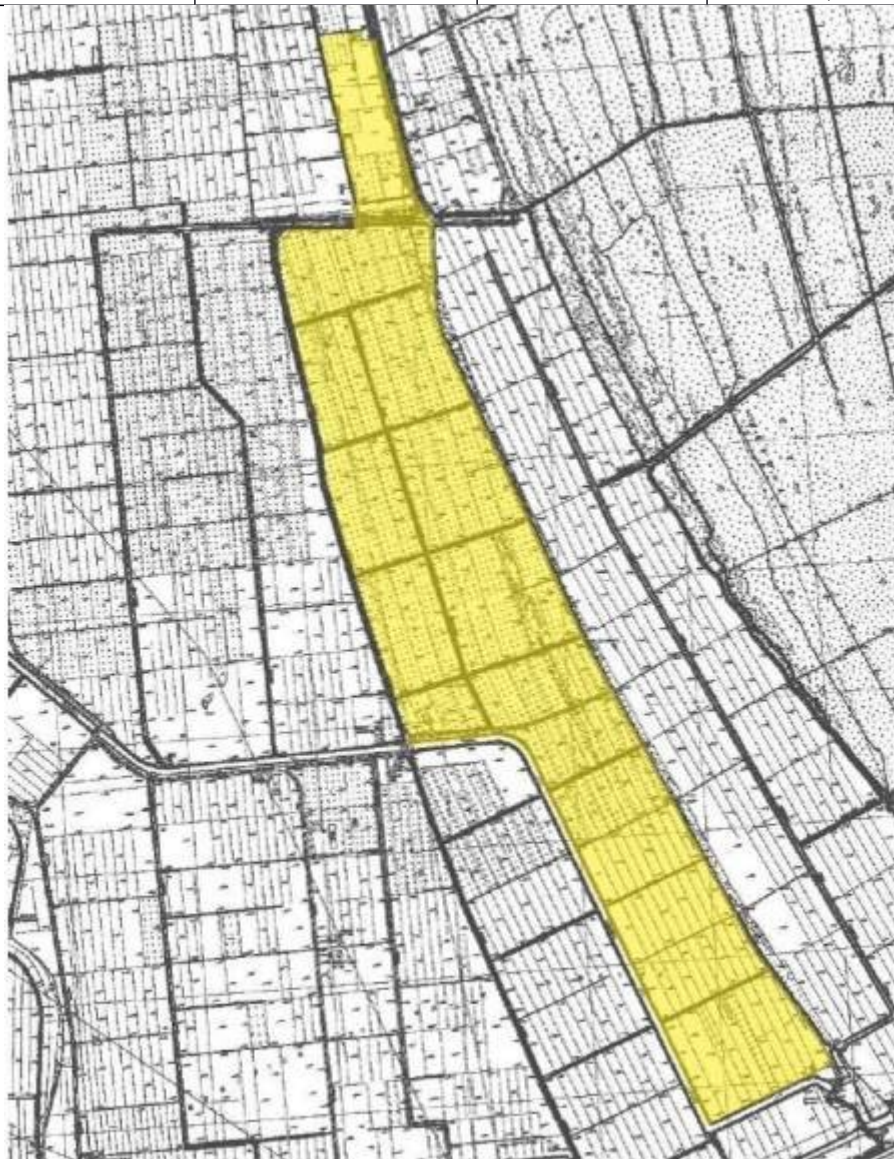
233,13

PP01 FE

POMPOSA

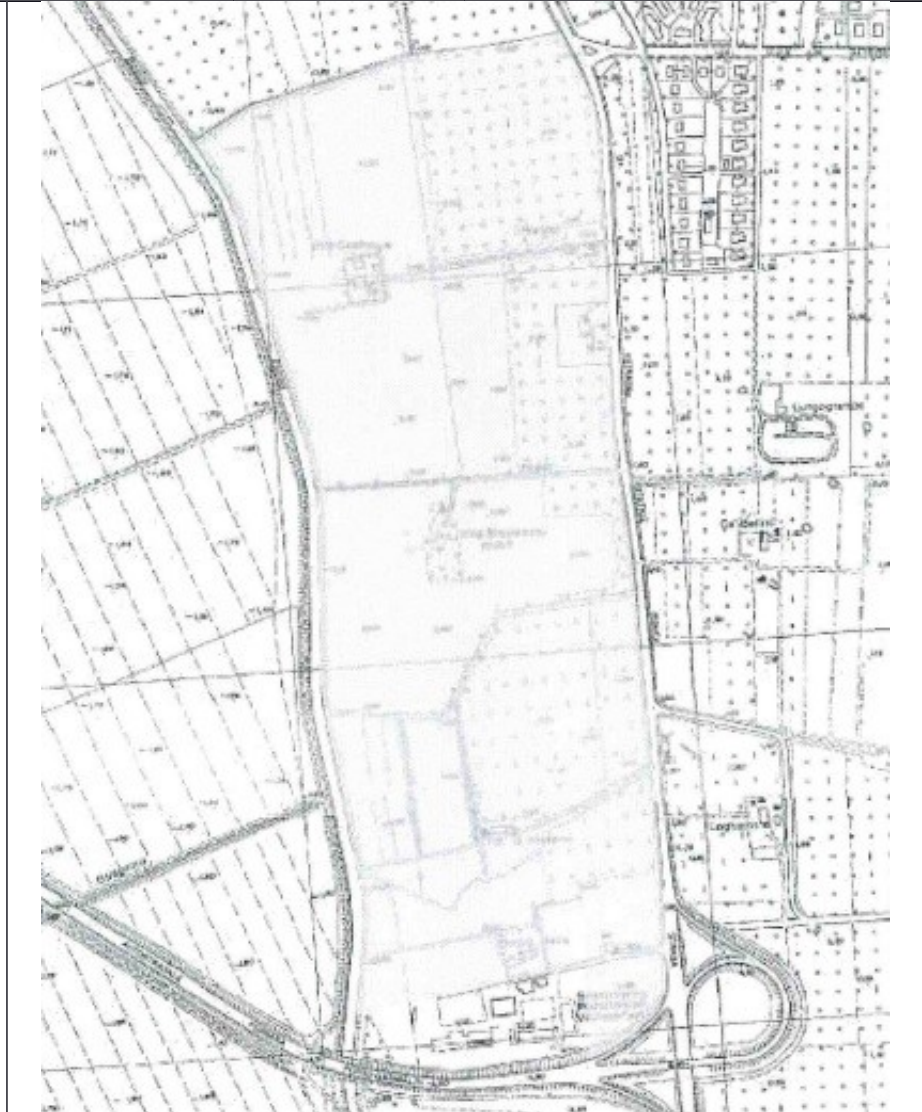
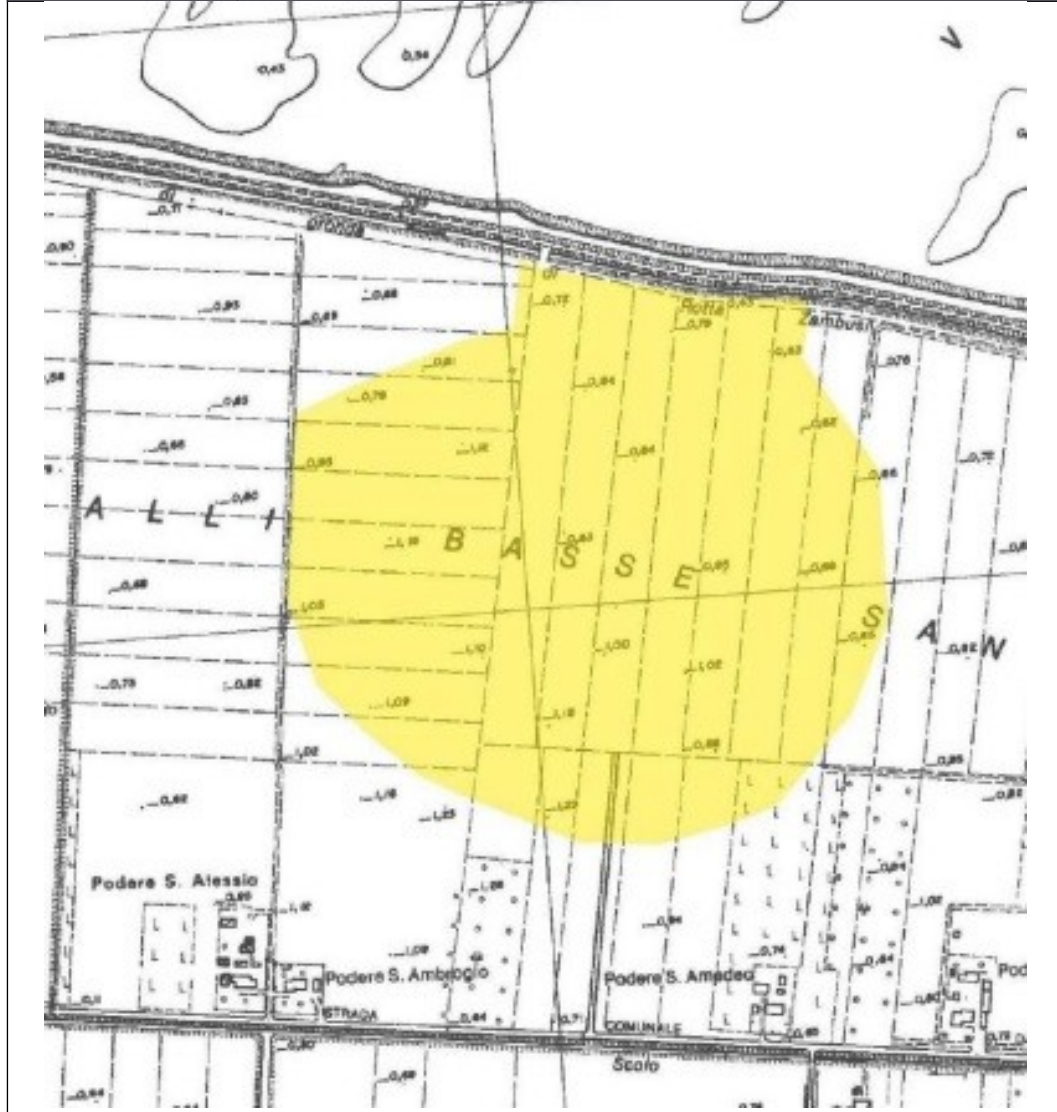
CODIGORO

67,61



PARCO DEL DELTA DEL PO - FERRARA

PP02 FE	VALLI BASSE	COMACCHIO	18,21	PP02 FE	COLLINARA	COMACCHIO	50,20
---------	-------------	-----------	-------	---------	-----------	-----------	-------

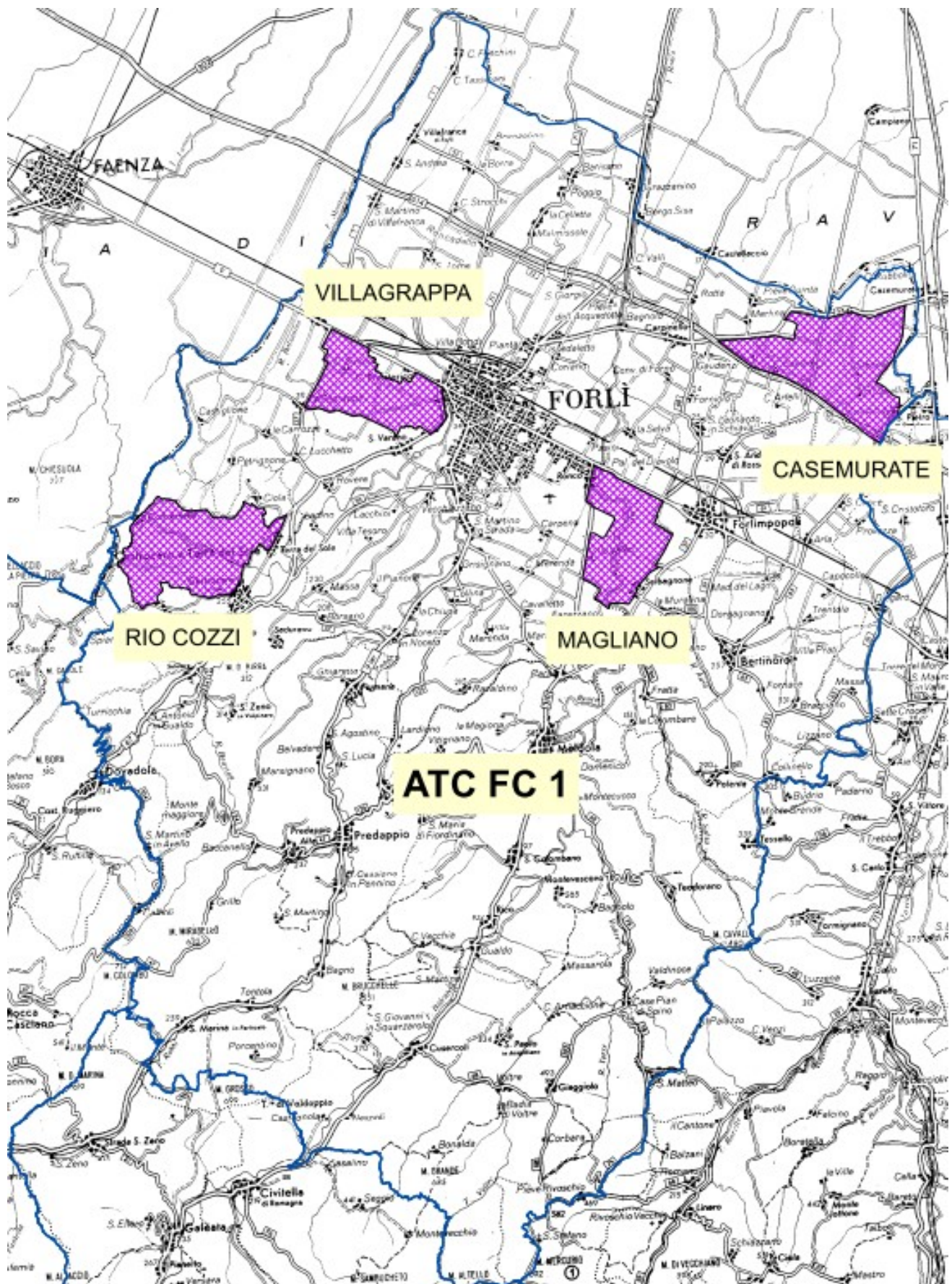


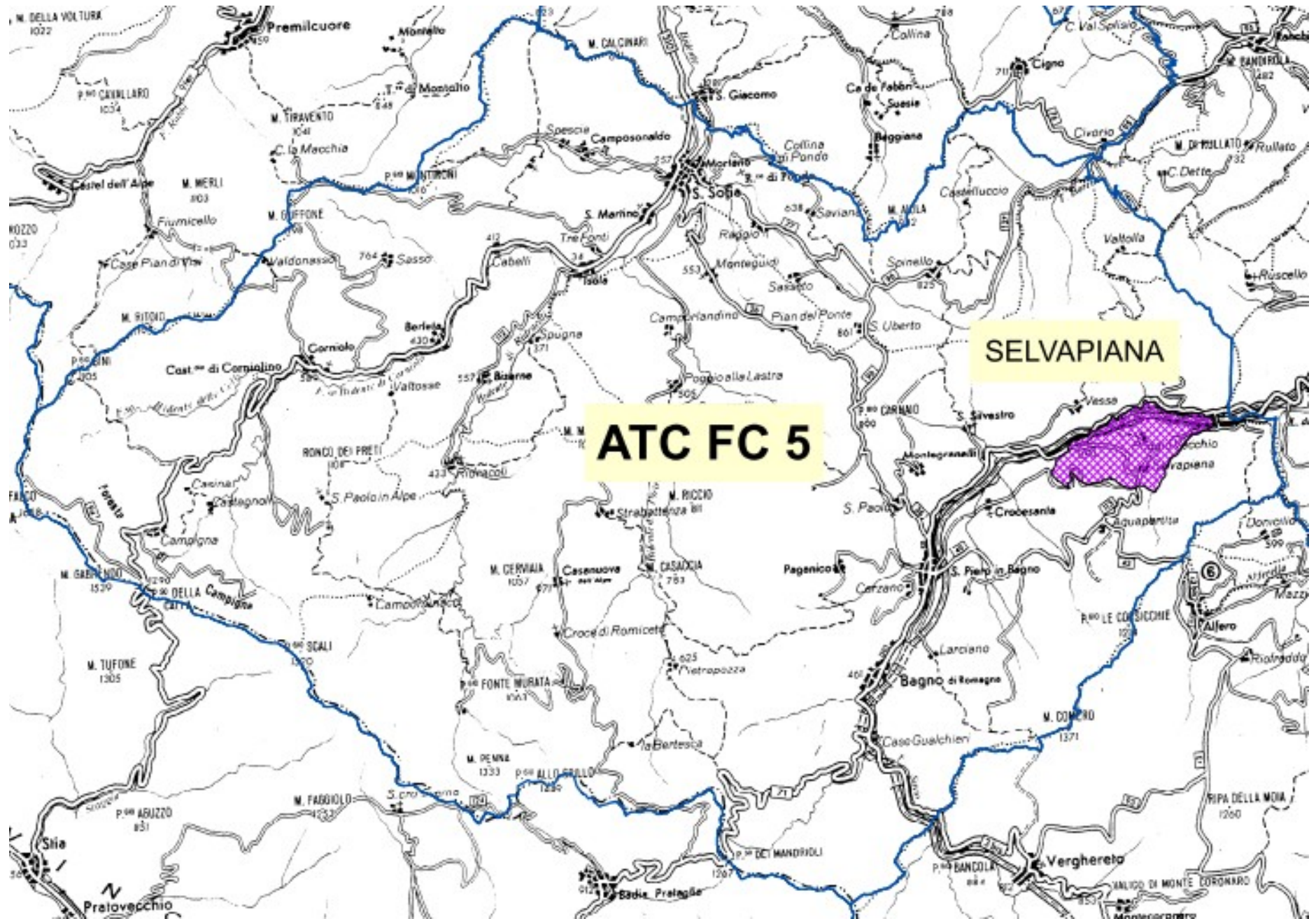
**ZONE DI RIFUGIO DA ISTITUIRE PER LA STAGIONE VENATORIA 2018/2019  
NEL TERRITORIO DI FORLÌ-CESENA**

ATC	DENOMINAZIONE	COMUNE	SASP (HA)
1	<b>EX OASI MAGLIANO</b>	<b>FORLÌ - FORLIMPOPOLI</b>	<b>605</b>
Confini	<p>Dall'incrocio tra la Sp 2 del Bidente e la ss 9 via Emilia, si segue quest'ultima in direzione sud-est fino all'intersezione della via Fondine. Si segue detta via oltrepassando i poderi Casa Petrucci, La Boveria, fino a raggiungere la via Selbagnone. Quindi lungo quest'ultima in direzione sud-ovest fino a un'ampia curva a sinistra subito dopo avere oltrepassato la chiesa di Selbagnone. Da qui lungo carrabile si raggiunge l'argine del fiume Ronco costeggiandolo in destra orografica per circa 600 m fino al guado, passando poi su questo in sinistra orografica e risalendo un fosso di scolo per circa 100 m. Quindi si piega fino a raggiungere la via Maglianella, seguendola fino all'intersezione con la Sp 2 del Bidente, quindi lungo quest'ultima, in direzione nord si raggiunge il punto di partenza.</p>		
1	<b>EX OASI RIO COZZI</b>	<b>CASTROCARO TERME TERRA DEL SOLE - FORLÌ'</b>	<b>1.022</b>
Confini	<p><b>Nord:</b> giunti alla vecchia chiesa di Converselle si percorre per breve tratto la comunale dei Cozzi, per poi proseguire in direzione Nord-est lungo la consorziale che porta a Cà Laura, Golfara, Verna, la Casetta e Galeotta. In prossimità di cà Galeotta si prosegue al bivio per circa 1800 metri in direzione di Monte Poggiolo, quindi si scende lungo cavedagne e carraie in direzione Sud Est, passando nelle vicinanze del podere Molino e di qui a risalire fino alla strada del Pianello in prossimità di un allevamento avicolo. Lungo via Pianello si raggiunge via Mercatina che si percorre in direzione Nord-est fino ad incrociare via Sacco e Vanzetti;</p> <p><b>Est:</b> si percorre via Sacco e Vanzetti in direzione Castrocaro e superato l'abitato di Terra del Sole si prosegue per via Biondina e poi per via delle Sorgenti fino ad incontrare via G. Callegati che si percorre fino al punto di partenza in via Bagnolo;</p> <p><b>Sud:</b> dall'abitato di Castrocaro, si segue la strada comunale di Bagnolo partendo dall'intersezione con via G. Callegati fino al bivio con la interpoderale che porta a Val di Mezzo e poi a Val di Là; di qui si risale in direzione Sud verso Bagnolo escludendolo, fino ad immettersi di nuovo sulla comunale Bagnolo, proseguendo poi, in direzione Cerreto;</p> <p><b>Ovest:</b> lasciata la comunale in prossimità del podere</p>		

	Cerreto si impegna una carraia a destra in direzione Nord attraverso i poderi Razzetto e Raggio Valle con l'esclusione del fabbricato di quest'ultimo. Di qui, lungo carraia e cavedagna si raggiunge la strada per podere Siba nuova e attraversatala si risale sino a raggiungere il crinale che porta a Conversellaccio e poi a Converselle		
<b>1</b>	<b>EX ZRC CASEMURATE</b>	<b>FORLÌ - BERTINORO</b>	<b>1.065</b>
Confini	<p><b>Nord:</b> strada statale n.254 (Cervese), con inizio dall'incrocio con via Clodio Paolino in direzione di Cervia, sino ad incontrare la via Capoferro, quindi lungo questa fino all'incrocio con la via Pasellari. Da qui in direzione nord, nord-ovest per circa 170 m lungo uno scolo, poi verso ovest per circa 30 m, quindi in direzione nord nord-ovest per circa 300 m lungo uno scolo fino a incrociare la via del Pradello. Seguendo quest'ultima si raggiunge la strada statale n.254 (Cervese), che si segue sino a incontrare la via Serachieda;</p> <p><b>Est:</b> si percorre la via Serachieda che si continua nella via Bagalona sino ad incrociare la via Saraceta; si segue detta strada sino ad immettersi nella strada provinciale n.5 che si percorre in direzione S. Maria Nuova sino al cavalcavia sull'autostrada A.14;</p> <p><b>Sud:</b> si costeggia la recinzione dell'autostrada A.14 in direzione nord ovest fino all'intersezione con la strada statale n.254 (Cervese);</p> <p><b>Ovest:</b> si percorre la strada statale n.254 (Cervese), fino al punto di partenza.</p>		
<b>1</b>	<b>EX ZRC VILLAGRAPPA</b>	<b>FORLÌ</b>	<b>635</b>
Confini	Partendo dall'intersezione della SS 9 (via Emilia) con la via Firenze, in prossimità dell'abitato di Forlì, si percorre via Firenze in direzione Sud fino all'incrocio con via Fornasari, che si segue fino a via Mazzacavallo, quindi lungo quest'ultima fino a raggiungere la via Ossi. Si percorre via Ossi fino a Villagrappa e di qui lungo via del Braldo si raggiunge la SS 9, che si segue in direzione Forlì fino all'intersezione con via Rio Becca e a seguire via Colombaia e via degli Alpini per poi tornare sulla SS 9, escludendo in toto l'abitato della frazione Cava, di qui si raggiunge l'intersezione con via Firenze quale punto di partenza.		
<b>5</b>	<b>EX ZRC SELVAPIANA</b>	<b>BAGNO DI ROMAGNA</b>	<b>423</b>
Confini	Partendo dalla località Selvapiana in comune di Bagno di Romagna e più precisamente dalle ex scuole, si percorre il perimetro della zona in oggetto in senso antiorario. Dopo il tornante a destra si impegna la strada vicinale Stamandolo e la si segue, superando un nucleo abitato, sino a raggiungere in direzione est, il fosso di Selvapiana che si discende fino ad incontrare la strada comunale di		

	<p>Selvapiana impegnandola fino ad immettersi sulla provinciale n. 138. Si percorre detta provinciale in direzione S. Piero in Bagno fino al ponte che sovrasta il fosso della Valle, 200 metri circa dopo l'intersezione con la S.p. N 113. Si risale il suddetto fosso in direzione sud-est fino ad incontrare la strada comunale Valle-Selvapiana, che si percorre fino a raggiungere l'abitato di Selvapiana in prossimità delle ex scuole quale punto di partenza.</p>
--	---





**ZONE DI RIFUGIO DA ISTITUIRE PER LA STAGIONE VENATORIA 2018/2019 NEL  
TERRITORIO DI PARMA**

<b>ATC</b>	<b>DENOMINAZIONE</b>	<b>COMUNE</b>	<b>SASP (HA)</b>
<b>4</b>	<b>CRONOVILLA</b>	<b>TRAVERSETOLO</b>	<b>94.00</b>
Confini	<b>Est</b> -strada ghiajata carrozzabile che percorre longitudinalmente l'argine del fiume Enza, con esclusione della suddetta strada; <b>Nord</b> - confine amministrativo Comune di Traversetolo, strada per Scornavacca; <b>Ovest</b> - Zrc Traverstolo; <b>Sud</b> - Strada C. Boni, canale sino altezza di C. Campagna, in linea retta sino Enza		
<b>7</b>	<b>COGOLONCHIO</b>	<b>FIDENZA</b>	<b>14.00</b>
Confini	<b>Nord</b> - Zac Siccomonte <b>Ovest</b> - Zac Siccomonte <b>Sud</b> - Zac Siccomonte <b>Est</b> - strada Siccomonte		
<b>7</b>	<b>SICCOMONTE</b>	<b>FIDENZA</b>	<b>50.00</b>
Confini	<b>Est</b> - Strada Siccomonte da C. Gessi oltre C. Porta <b>Nord</b> - linea retta sino a Rio Cogolonchio della Selga <b>Ovest</b> - rio della Selga, strada per Selghetta <b>Sud</b> - strada da quota 167,4 sino C. Gessi		

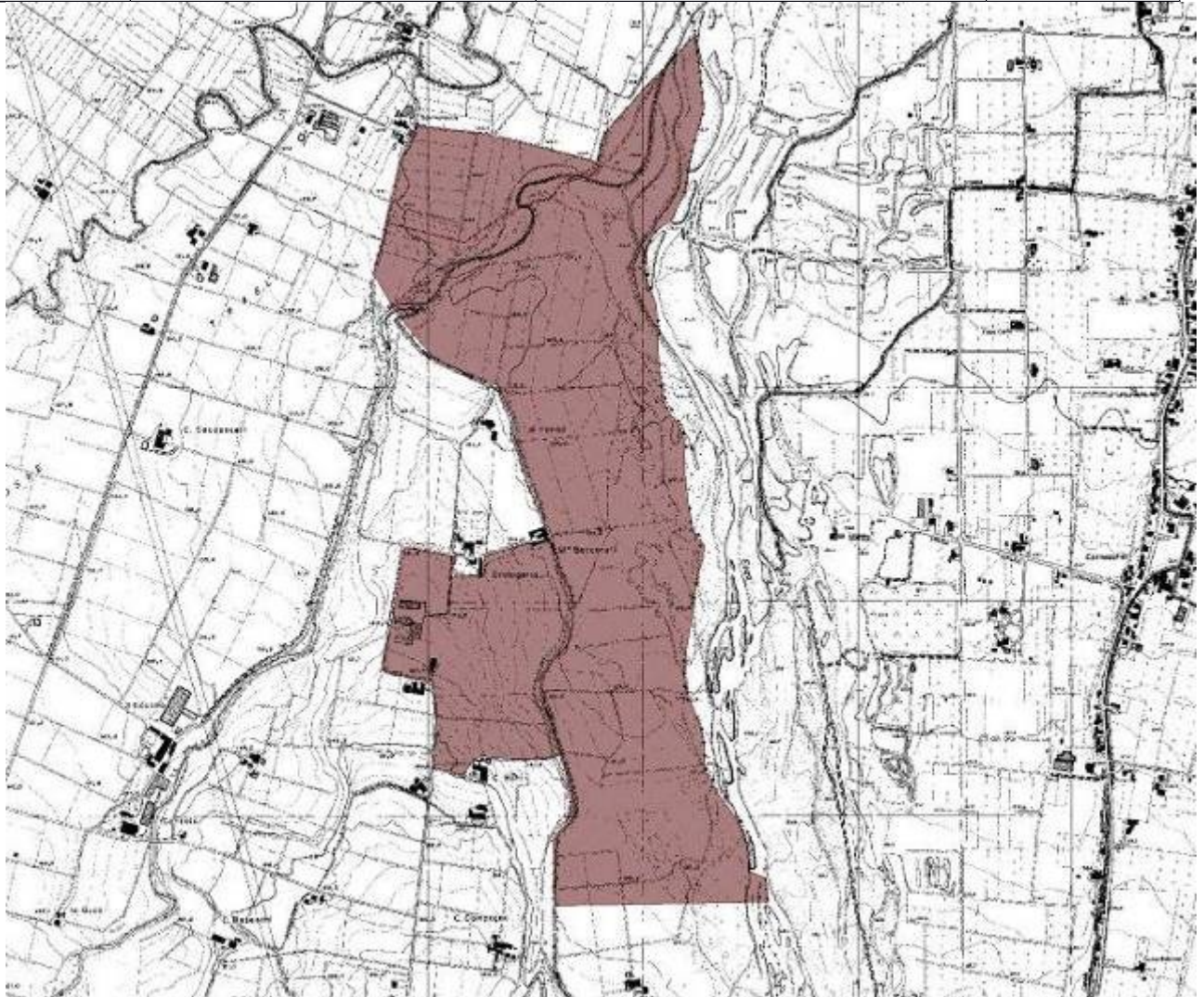


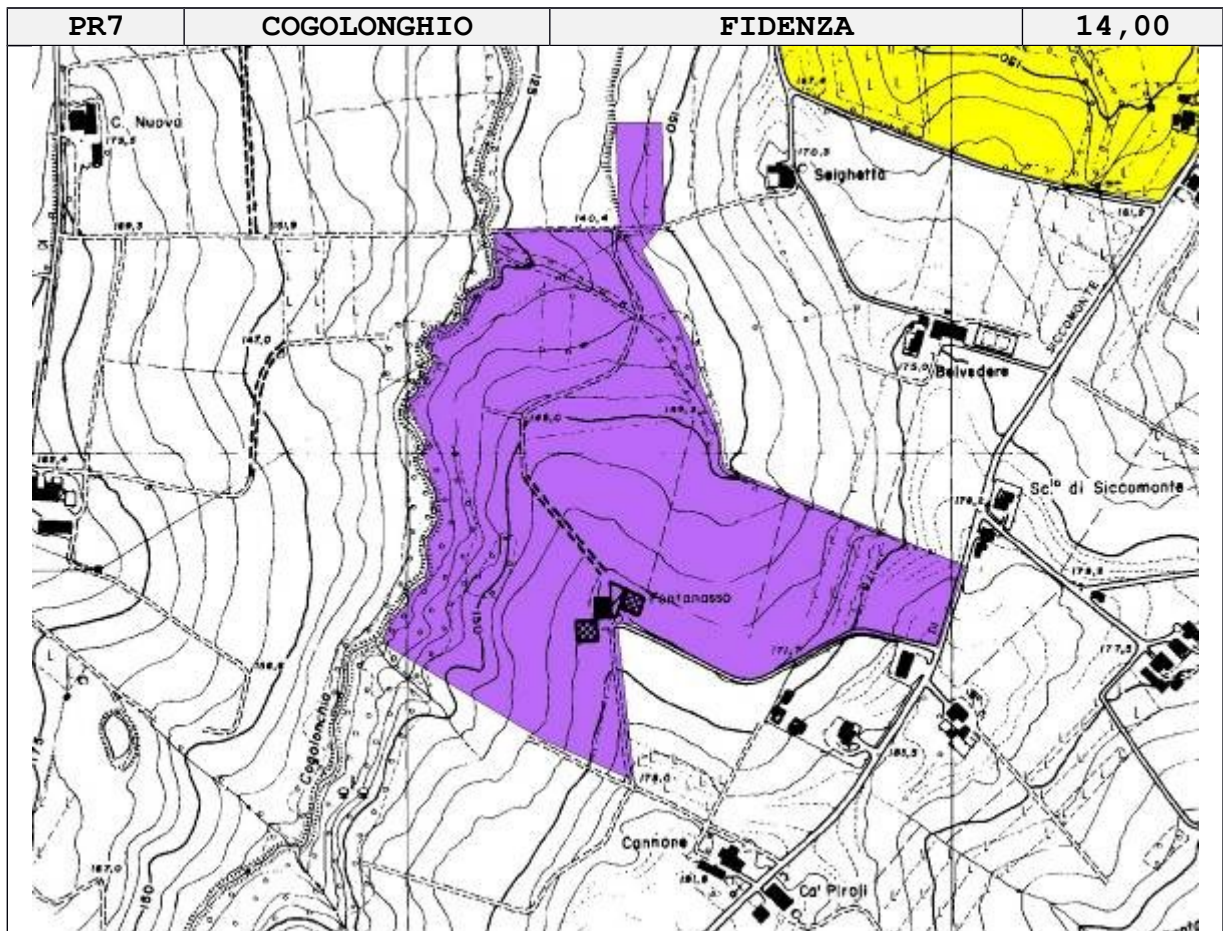
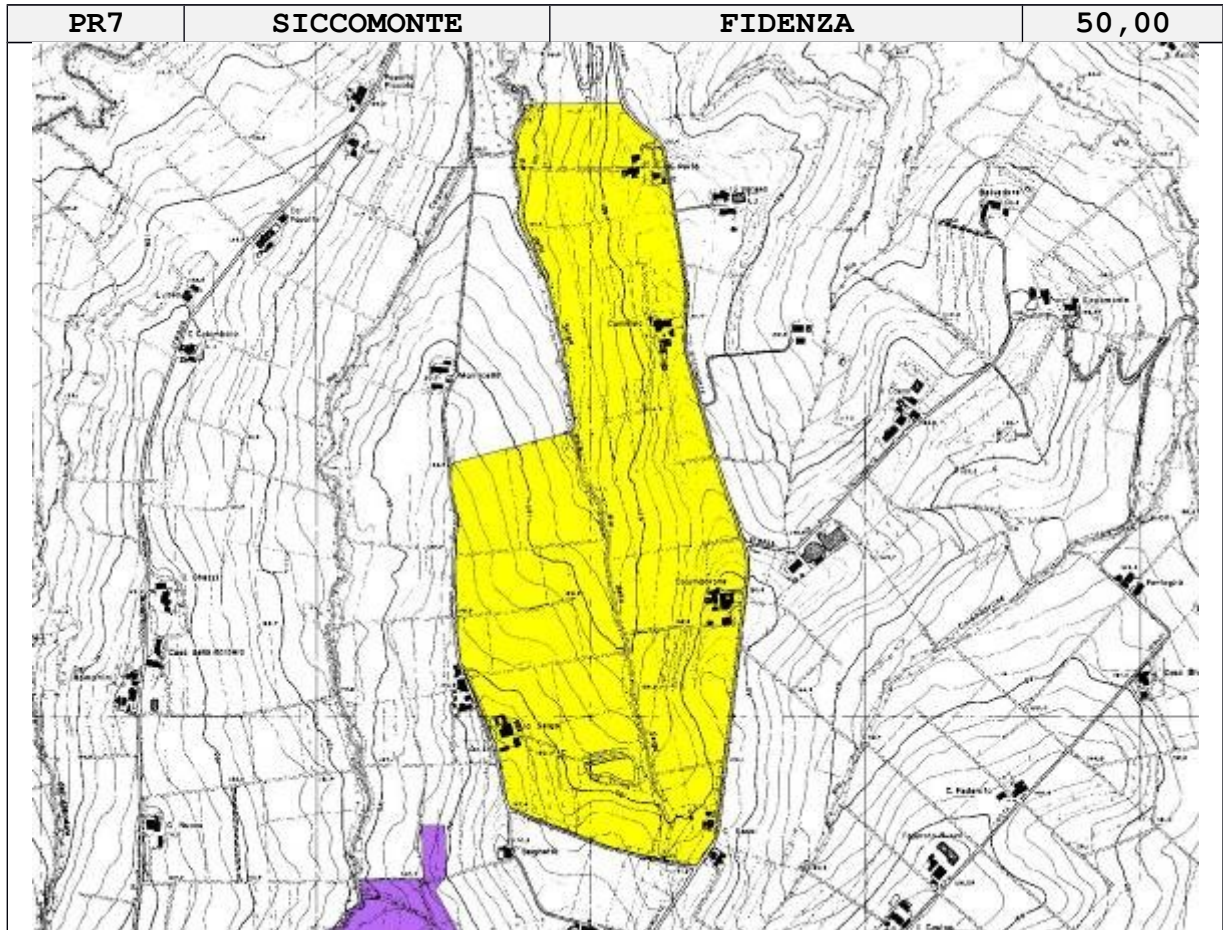
PR4

CRONOVILLA

TRAVERSETOLO

94.00





**ZONE DI RIFUGIO DA ISTITUIRE PER LA STAGIONE VENATORIA 2018/2019 NEL TERRITORIO DI RAVENNA**

<b>ATC</b>	<b>DENOMINAZIONE</b>	<b>COMUNE</b>	<b>SASP (HA)</b>
<b>1</b>	<b>001-ABBADESSE</b>	<b>BAGNACAVALLO</b>	<b>28.87</b>
confini	Via Abbadesse, via Tasselli, via Guarno		
<b>1</b>	<b>002-ANERINA</b>	<b>ALFONSINE</b>	<b>57.47</b>
confini	<b>Nord:</b> Canale Destra Reno; <b>Est:</b> via Cuorbalestro; <b>Sud:</b> SS. Adriatica; <b>Ovest:</b> scolo Nord Destra Reno		
<b>1</b>	<b>003-ARGINELLO FUSIGNANO</b>	<b>FUSIGNANO</b>	<b>57.31</b>
confini	<b>Nord/Ovest:</b> via Canalvecchio; <b>Est:</b> Via scolo Arginello; <b>Sud:</b> provinciale Maiano		
<b>1</b>	<b>004-ARGININO</b>	<b>LUGO</b>	<b>40.59</b>
confini	<b>Nord:</b> Stradone Bentivoglio; <b>Est:</b> Via Mazzola; <b>Sud:</b> fosso proprietà Pasquali; <b>Ovest:</b> via Comunetta		
<b>1</b>	<b>005-ASCENSIONE</b>	<b>LUGO</b>	<b>25.06</b>
confini	<b>Nord:</b> fossato di confine proprietà Pagani; <b>Est:</b> Via Lunga; <b>Sud:</b> fossato di confine proprietà Gordini; <b>Ovest:</b> scolo argine fiume Santerno		
<b>1</b>	<b>006-BAGATTINE</b>	<b>MASSALOMBARDA</b>	<b>82.28</b>
confini	<b>Nord:</b> via Argine San Patrizio; <b>Est:</b> via Canalazzo, strada Senza Nome, Via Bagnarolo; <b>Sud:</b> via Crocetta; <b>Ovest:</b> via Campazzo		
<b>1</b>	<b>007-BAGNACAVALLO</b>	<b>BAGNACAVALLO</b>	<b>105.94</b>
confini	<b>Nord:</b> via Tasselli, via Abadesse; <b>Est:</b> via Canale Naviglio SX; <b>Sud:</b> via Fossa; <b>Ovest:</b> via Stradello		
<b>1</b>	<b>008-BAGNARA</b>	<b>BAGNARA DI ROMAGNA</b>	<b>8.04</b>
confini	<b>Nord:</b> via Ripe; <b>Est:</b> confine podere Colombari Assirelli; <b>Sud:</b> confine podere Assirelli; <b>Ovest:</b> sotto argine fiume Santerno		
<b>1</b>	<b>009-BARACCA</b>	<b>FUSIGNANO</b>	<b>53.16</b>
confini	Fiume Senio (incluso), via Stroppata Vecchia, pali linea telefonica, linea parallela a via Fiume al di Sotto (circa 100-150mt), via Placci		
<b>1</b>	<b>010-BARICELLO</b>	<b>ALFONSINE</b>	<b>115.60</b>
confini	<b>Nord:</b> fossato proprietà Caravita; <b>Est:</b> sottofosso Canale Naviglio; <b>Sud:</b> via Molinazza, via Destra Senio; <b>Ovest:</b> via Destra Senio		
<b>1</b>	<b>011-BARTOLETTI</b>	<b>CONSELICE</b>	<b>23.78</b>
confini	<b>Nord:</b> fossato propr. CAB; <b>Est:</b> scolo Continuo Vecchio; <b>Sud:</b> via Puntiroli; <b>Ovest:</b> via Bartoletti		

1	<b>011bis -BELRICETTO EX ZRC</b>	<b>LUGO</b>	<b>315.46</b>
confini	<b>Est:</b> via Canalvecchio; <b>Sud-Ovest:</b> via San Bernardino; <b>Nord-Ovest:</b> Scolo Casale; <b>Nord:</b> Via Purgatorio		
1	<b>012-BIZZUNO</b>	<b>LUGO</b>	<b>59.72</b>
confini	<b>Nord, Est:</b> scolo S. Antonio; <b>Sud, Ovest:</b> via Bizzuno		
1	<b>013-BONCELLINO</b>	<b>BAGNACAVALLO</b>	<b>65.66</b>
confini	<b>Nord:</b> A 14 e FFSS; <b>Est:</b> carraia "Ca' di Congregazione", confine naturale, via Boncellino; <b>Sud:</b> via Malpeli, via dei Martiri, via Ca' Rossa; <b>Ovest:</b> fosso Vecchio, via Boncellino fino alla A14		
1	<b>014-BONEGAIO</b>	<b>BAGNACAVALLO</b>	<b>65.28</b>
confini	<b>Nord/Ovest:</b> Fosso Vecchio; <b>Nord:</b> via Reale; <b>Est:</b> Fosso Vetro; <b>Sud:</b> Via Viazza Vecchio		
1	<b>015-BORGO FRATTI</b>	<b>ALFONSINE</b>	<b>57.49</b>
confini	<b>Est:</b> torrente; <b>Sud:</b> FFSS; <b>Ovest:</b> via Raspara		
1	<b>016-BOSCO SERRAGLIO</b>	<b>MASSALOMBARDA</b>	<b>42.43</b>
confini	<b>Nord:</b> via Merlo; <b>Sud/Est:</b> via Coronella; <b>Sud/Ovest:</b> via Stradone		
1	<b>017-BUDRIO</b>	<b>COTIGNOLA</b>	<b>61.95</b>
confini	dall'incrocio di via Pontepietra e via Peschiera, via Peschiera fino a via Gaggio; da via Gaggio fino a via Madonna di Genova, seguire direzione Cotignola fino al cavalcavia A14; seguire la recinzione e tornare su via Madonna di Genova, al cavalcavia seguire la recinzione A14; seguire lato SN CER fino a via Pontepietra e via Peschiera.		
1	<b>018-CA' DI LUGO</b>	<b>LUGO</b>	<b>16.99</b>
confini	<b>Nord:</b> via Cennachiara; <b>Est:</b> via Lunga; <b>Ovest:</b> via Fiumazzo		
1	<b>019-CA' VECCHIA RA1</b>	<b>LUGO</b>	<b>38.78</b>
confini	Via Fiumazzo, confine ZR Voltana, via Trotta, dopo circa 600 metri girare a destra lungo la carraia, dopo circa 300 metri girare a sinistra a percorrere la carraia che porta a cascina Costa, via Traversagno		
1	<b>020-CAMPAZZO</b>	<b>MASSALOMBARDA</b>	<b>19.83</b>
confini	<b>Nord:</b> via Galletto; <b>Est:</b> via Campazzo; <b>Sud:</b> via Nuova; <b>Ovest:</b> via Gallone		
1	<b>021-CANALE DEI MULINI</b>	<b>LUGO</b>	<b>31.08</b>
confini	<b>Nord:</b> via Sant'Andrea; <b>Est:</b> via Tomba; <b>Sud/Ovest:</b> Canale dei Mulini		
1	<b>022-CANALE EMILIANO ROMAGNOLO</b>	<b>COTIGNOLA</b>	<b>16.83</b>

confini	<b>Nord:</b> argine CER; <b>Est:</b> Via Corriera; <b>Sud:</b> via Grilli; <b>Ovest:</b> Canale dei Mulini di Fusignano		
1	<b>023-CANALE MOLINI EX ZRC</b>	<b>ALFONSINE</b>	<b>392.14</b>
confini	<b>Nord:</b> la Canalina, FFSS; <b>Est:</b> canale Fusignano; <b>Sud:</b> via Nuova, canale dei Molini, via Palazzone; <b>Ovest:</b> scolo Arginello <i>include ZPS</i>		
1	<b>024-CANALETTA LUGO</b>	<b>LUGO</b>	<b>21.06</b>
confini	<b>Nord:</b> via Santa Martina; <b>Est:</b> via Canaletta; <b>Sud:</b> via provinciale Bagnara <b>Ovest:</b> scolo Tratturo		
1	<b>025-CANALVECCHIO</b>	<b>LUGO</b>	<b>56.93</b>
confini	<b>Nord:</b> via Sant'Antonio lungo la carraia fino allo scolo Arginello; <b>Est:</b> via Bizzuno incrocio via Sant'Antonio; <b>Sud:</b> via Cantarana; <b>Ovest:</b> scolo Arginello, via Canalvecchio		
1	<b>026-CASA DI RIPOSO</b>	<b>BAGNACAVALLO</b>	<b>37.73</b>
confini	<b>Nord:</b> Via San Vitale; <b>Est:</b> Strada Provinciale Naviglio; <b>Sud:</b> FFSS; <b>Ovest:</b> via Patrasso		
1	<b>027-CASCINETTA</b>	<b>MASSALOMBARDA</b>	<b>58.01</b>
confini	dall'incrocio vial Galletto /FFSS, seguire FFSS fino a via Argine San Patrizio e da qui fino a Via Canale dei Molini in direzione Massa Lombarda fino alla linea elettrica; seguire la linea elettrica fino a via Galletto e da qui a est fino alla partenza		
1	<b>028-CIAM</b>	<b>SANT'AGATA SUL SANTERNO</b>	<b>53.78</b>
confini	Via Conti, via Ospedaletto, via Belfiore, Via San Vitale, via Giardino, fosso propr. Marconi Luciano, Via Angiolina, fosso propr. Ricci, Fosso propr. Capucci/Ravagli/Capucci		
1	<b>029-CICCHETTI</b>	<b>LUGO</b>	<b>28.05</b>
confini	<b>Nord:</b> via Cantarana; <b>Est:</b> via Bedazzo; <b>Sud:</b> via Cennachiarà; <b>Ovest:</b> scolo Casale		
1	<b>030-CICOGNANI</b>	<b>BAGNACAVALLO</b>	<b>11.80</b>
confini	<b>Est:</b> via Nalda; <b>Sud/Ovest:</b> via Graziano, carraia privata fosso proprietà Cicognani; <b>Nord:</b> fossato filare di viti		
1	<b>031-CIMITERO</b>	<b>FUSIGNANO</b>	<b>16.79</b>
confini	<b>Nord/Est:</b> via Cantagallo; <b>Sud:</b> via Sordina; <b>Nord/Ovest:</b> via Fornace		
1	<b>032-COCCHI</b>	<b>BAGNACAVALLO</b>	<b>106.01</b>
confini	<b>Nord:</b> fossato proprietà Marangoni, Valgimigli e Foschini, Ancarani, fosso Vetro, proprietà Amadori; <b>Est:</b> via Aguta; <b>Sud:</b> via Cocchi; <b>Ovest:</b> fosso Vecchio		
1	<b>033-CONSORZIO</b>	<b>LUGO</b>	<b>26.99</b>

confini	<b>Nord:</b> confine poderale; <b>Est:</b> via del Pero; <b>Sud/Ovest:</b> via Zirona, via Quarantola		
1	<b>034-CONTARINI</b>	<b>ALFONSINE</b>	<b>37.67</b>
confini	<b>Nord:</b> via Argine DX Reno; <b>Est:</b> via Raspona; <b>Sud:</b> argine SN Canale destra Reno; <b>Ovest:</b> via Passetto <i>include ZPS</i>		
1	<b>035-CORONCINA</b>	<b>BAGNACAVALLO</b>	<b>79.78</b>
confini	<b>Nord:</b> via Trasale di sopra; <b>Est:</b> via Crocetta; <b>Sud:</b> via Macallo; <b>Ovest:</b> via Confini Levante		
1	<b>036-DELLA BELLA</b>	<b>LUGO</b>	<b>36.57</b>
confini	<b>Nord:</b> via Sant'Andrea; <b>Est:</b> via Quarantola; <b>Sud:</b> via Arginello; <b>Ovest:</b> via Tomba		
1	<b>037-DEPURATORE</b>	<b>FUSIGNANO</b>	<b>22.66</b>
confini	<b>Nord:</b> via Pistola; <b>Est:</b> via Prato Lungo; <b>Sud:</b> fossato proprietà Martuzzi-Fagioli-Dal Pozzo; <b>Ovest:</b> Canale dei Mulini		
1	<b>038-EX CAVA FORNACE VIOLANI</b>	<b>ALFONSINE</b>	<b>176.91</b>
confini	<b>Nord:</b> Carraia Casadio, ex cava Violani, via Destra Senio, linea telefonica, fosso consorziale; <b>Est:</b> Carraia Casadio; <b>Sud:</b> via Reale; <b>Ovest:</b> sotto argine Fiume Senio DX <i>include ZPS</i>		
1	<b>039-FILO</b>	<b>ALFONSINE</b>	<b>167.60</b>
confini	<b>Nord:</b> via Antonellini; <b>Est:</b> via Gemignani; <b>Sud:</b> via Tre Pertiche; <b>Ovest:</b> via Rondella		
1	<b>040-FIUMAZZO</b>	<b>ALFONSINE</b>	<b>98.24</b>
confini	incrocio via Stroppata/via Borse fino all'incrocio con via Valeria, SS. Adriatica, via Val Storta fino a incrocio via Passetto, via Passetto fino a SS. Adriatica, via Stroppata, via Stroppata fino all'incrocio con via Borse		
1	<b>041-FIUME SANTERNO</b>	<b>LUGO/SANT'AGATA SUL SANTERNO</b>	<b>448.41</b>
confini	<b>Nord:</b> fiume Santerno; <b>Est:</b> scolo Fissatone; <b>Sud/Est:</b> fossato proprietà Tonini Aleotti fino all'abitato di San Bernardino, segue la linea ipotetica dei coltivi parallela alla via Sottofiume, via Fiumazzo fino alla rotonda Ca' di Lugo, via Sant'Andrea, attraversa il fiume Senio fino a incrociare via Bastia; <b>Ovest:</b> via Bastia Nuova fino a intersezione con Via Bastia Vecchia		
1	<b>042-FIUME VECCHIO</b>	<b>LUGO/MASSALOBARDA/SANT'AGATA SUL SANTERNO</b>	<b>26.43</b>
confini	<b>Nord-Ovest:</b> carraia e proprietà Siame; <b>EST:</b> via Roncadello; <b>Sud-Ovest:</b> argine fiume Vecchio		

1	<b>043-FORNACE</b>	<b>COTIGNOLA</b>	<b>71.92</b>
confini	<b>Nord:</b> via Madonna di Genova; <b>Est:</b> ferrata FFSS, via Cassa sotto argine Senio; <b>Sud:</b> via Canale; <b>Ovest:</b> via Ponte Pietra, CER argine DX, Cennacchio Ca' Svegli		
1	<b>044-FRUGES</b>	<b>MASSALOBARDA</b>	<b>75.28</b>
confini	<b>Nord:</b> SS 253; <b>Est:</b> strada comunale; <b>Sud:</b> strada comunale; <b>Ovest:</b> SP 610		
1	<b>045-FRUTTAGEL</b>	<b>ALFONSINE</b>	<b>104.46</b>
confini	Via Puglie, via Raspona, SS Adriatica, via Passetto, Carraia depuratore, scolo via Puglie		
1	<b>046-FUSIGNANO</b>	<b>FUSIGNANO/BAGNACAVALLO/LUGO</b>	<b>289.83</b>
confini	via Sant'Antonio dal Fiume Senio al fossato fino a Via Ripe di Fusignano, via Quarantola fino al Pilastrino, canale dei Molini fino all'incrocio con la provinciale, via Maiano fino all'incrocio con via comunale Maiano, via Saldina fino al fiume Senio, fino al ponte, via Masiera fino al confine naturale Casa Costa e da qui fino all'incrocio via Ballotta, via Salame fino incrocio confine naturale Casa Montanari e di nuovo via Salame, via Masiera fino incrocio via Salame, confine naturale che raggiunge il Senio lungo l'argine DX, fino altezza via Sant'Antonio		
1	<b>047-GAGGIO</b>	<b>COTIGNOLA</b>	<b>114.18</b>
confini	Via San Giovanni, autostrada, Via Gaggio, via san Giuseppe, via Molinello, via Corriera		
1	<b>048-GAGLIAZZONA</b>	<b>CONSELICE</b>	<b>44.22</b>
confini	<b>Nord:</b> via Gagliazzona; <b>Est:</b> via Correcchio; <b>Sud:</b> via Foschina; <b>Ovest:</b> via Coronella		
1	<b>049-GHETTI</b>	<b>FUSIGNANO</b>	<b>25.01</b>
confini	Confini proprietà Ghetti		
1	<b>050-GIOVECCA</b>	<b>LUGO</b>	<b>64.99</b>
confini	<b>Nord:</b> carraia Delbuono; <b>Est:</b> via Bastia; <b>Sud:</b> fossato di scolo adiacente la carraia proprietà Toschi (esclusa); <b>Ovest:</b> via Predola, fossato di confine		
1	<b>051-GLORIE DI BAGNACAVALLO</b>	<b>BAGNACAVALLO</b>	<b>132.21</b>
confini	Via Reale, via Aguta, confini di campi, Torri Villanova, via Divisione Cremona, confini di campi, traversa Cremona		
1	<b>052-GOLFARI</b>	<b>CONSELICE/ALFONSINE</b>	<b>53.75</b>
confini	<b>Nord/Est:</b> SS Adriatica; <b>Est:</b> confine zona industriale; <b>Sud:</b> Via Bellagrande; <b>Ovest:</b> Via Bastia <i>Confina con SIC/ZPS</i>		
1	<b>053-GRATTACOPPA</b>	<b>BAGNACAVALLO</b>	<b>98.49</b>
confini	<b>Nord/Est:</b> via Sant'Antonio; <b>Sud/Est:</b> via Grattacoppa; <b>Sud/Ovest:</b> via Chiara; <b>Nord/Ovest:</b> via Rossetta		
1	<b>054-LAMONE</b>	<b>BAGNACAVALLO</b>	<b>15.72</b>
confini	Via Sottofiume Boncellino, SP 253, Fiume Lamone, Ferrovia		
1	<b>055-LAVEZZOLA</b>	<b>CONSELICE/LUGO</b>	<b>155.17</b>

confini	Via Bastia, Via Moro, carraia proprietà Baldassarri, carraia proprietà CAB Conselice, via Aia del Vescovo, fossato Tamba e Navis, FFSS, argine sinistro via Bonacquisto.		
1	<b>056-LUGO</b>	<b>LUGO</b>	<b>26.79</b>
confini	<b>Nord:</b> Via Piratello; <b>Est:</b> Via Cardinale Bertazoli; <b>Sud:</b> Via De Brossi, SS253; <b>Ovest:</b> Via Piratello		
1	<b>057-MACCESI</b>	<b>LUGO</b>	<b>28.58</b>
confini	<b>Nord:</b> FFSS; <b>Est:</b> scolo Tratturo; <b>Sud:</b> Via Torretta, via Bentivoglio; <b>Ovest:</b> via Parona		
1	<b>058-MAIANO</b>	<b>FUSIGNANO</b>	<b>22.00</b>
confini	<b>Nord:</b> via Provinciale Maiano; <b>Est:</b> via Santa Lucia; <b>Sud:</b> fossato propr. Ghetti e Salami; <b>Ovest:</b> fossato propr. Salami		
1	<b>059-MAZZOLA</b>	<b>LUGO</b>	<b>68.93</b>
confini	<b>Nord:</b> Scolo Canalina; <b>Est:</b> via Lunga Inferiore; <b>Sud:</b> Fossato di San Bernardino		
1	<b>060-MEZZALUNA</b>	<b>LUGO</b>	<b>14.36</b>
confini	<b>Nord:</b> fosso proprietà Gaddoni; <b>Est:</b> fosso proprietà Gaddoni; <b>Sud-Ovest:</b> fiume Santerno abbandonato		
1	<b>061-MINGUZZI</b>	<b>ALFONSINE</b>	<b>137.64</b>
confini	<b>Nord:</b> argine sinistro canale destro Reno; <b>Est:</b> Via Raspona; <b>Sud:</b> carraia vicinale Baracca; <b>Ovest:</b> via Passetto		
1	<b>062-MONDANIGA</b>	<b>LUGO</b>	<b>192.79</b>
confini	<b>Nord:</b> via Brusa, via Pollina; <b>Est:</b> via Mondaniga; <b>Sud:</b> via Manzone; <b>Ovest:</b> Fossatone		
1	<b>063-MORSIANI</b>	<b>BAGNARA DI ROMAGNA</b>	<b>140.45</b>
confini	<b>Nord/Est:</b> fossato proprietà privata, Ca' Giuliani, via Molinello, via Pigno, provinciale Bagnara; <b>Est:</b> via Lunga Superiore; <b>Sud:</b> via Fossette, via Matteotti, rotonda via Pigno, via Truppatello; <b>Ovest:</b> sotto argine esterno DX fiume Santerno		
1	<b>064-NAVIGLIO</b>	<b>COTIGNOLA</b>	<b>93.52</b>
confini	<b>Nord:</b> confini BC; <b>Est:</b> via Ponte Nuovo; <b>Sud/Est:</b> fosso di confine proprietà Rustichelli, fosso Vecchio, fosso di confine proprietà Rustichelli, via Gabetta; <b>Ovest:</b> via DX Naviglio		
1	<b>065-NICOLETTO</b>	<b>ALFONSINE</b>	<b>21.79</b>
confini	<b>Nord:</b> fossato Nicoletto; <b>Est:</b> via Storta; <b>Sud:</b> fossato Nicoletto; <b>Ovest:</b> fossato Nicoletto e Grilli		
1	<b>066-PAGANI</b>	<b>FUSIGNANO</b>	<b>22.84</b>



confini	<b>Nord:</b> fosso consorziale; <b>Est:</b> via Albane, via San Savino; <b>Sud:</b> via Pistola; <b>Ovest:</b> via Pratolungo		
1	<b>067-PALAZZONE</b>	<b>ALFONSINE/FUSIGNANO</b>	<b>121.55</b>
confini	<b>Nord:</b> via Palazzone; <b>Est:</b> argine linea elettrica, fosso CAB, scolo Ballirana; <b>Sud:</b> fosso consorziale; <b>Ovest:</b> scolo Arginello		
1	<b>068-PASSETTO</b>	<b>ALFONSINE</b>	<b>45.51</b>
confini	<b>Nord:</b> circonvallazione nord; <b>Est:</b> via Raspona; <b>Sud:</b> via Puglie; <b>Ovest:</b> via Passetto		
1	<b>069-PASSO DEL SIGNORE</b>	<b>MASSALOMBARDA</b>	<b>13.04</b>
confini	<b>Nord:</b> fossato di confine; <b>Est:</b> fiume Sillaro; <b>Sud:</b> via Passo del Signore; <b>Ovest:</b> fossato di confine		
1	<b>070-PASSO DELLA REGINA</b>	<b>LUGO</b>	<b>62.02</b>
confini	<b>Nord:</b> via Ripe; <b>Est:</b> via Pigno fino incrocio Passo della Regina; <b>Sud:</b> via Passo della Regina; <b>Ovest:</b> sotto argine DX fiume Santerno, via Ripe fino incrocio Passo della Regina		
1	<b>071-PAUROSA</b>	<b>LUGO</b>	<b>43.30</b>
confini	<b>Nord:</b> via Sammartina; <b>Est:</b> via Felisio; <b>Sud:</b> via Provinciale Bagnara; <b>Ovest:</b> Canale dei Mulini		
1	<b>072-PERO</b>	<b>LUGO</b>	<b>16.60</b>
confini	<b>Nord:</b> via Sant'Antonio; <b>Est:</b> via Pero; <b>Sud:</b> fossato propr. Bassi; <b>Ovest:</b> via Quarantola		
1	<b>073-PIEVE DI BAGNACAVALLO</b>	<b>BAGNACAVALLO</b>	<b>39.97</b>
confini	<b>Nord:</b> fosso consorziale; <b>Est:</b> via Sbiaggia; <b>Sud:</b> via Pieve Masera; <b>Ovest:</b> via Pieve Masera		
1	<b>074-PIRATELLO</b>	<b>LUGO</b>	<b>102.21</b>
confini	<b>Nord:</b> via Ripe; <b>Est:</b> via di Giù; <b>Sud:</b> via Piratello; <b>Ovest:</b> via Canale inferiore SX, carraia Graziani, carraia Arginello, seguire la via a nord fino all'incrocio con Sant'Andrea		
1	<b>075-PONTE BASTIA</b>	<b>CONSELICE</b>	<b>17.97</b>
confini	<b>Nord:</b> sotto argine DX fiume Reno; <b>Est:</b> carraia naturale; <b>Sud:</b> via Reale; <b>Ovest:</b> via Reale <i>Confina con ZPS</i>		
1	<b>076-PONTE FRANA</b>	<b>CONSELICE</b>	<b>37.75</b>

confini	<b>Nord:</b> via Gardizza; <b>Est:</b> ferrovia; <b>NORD/EST:</b> fossato Lolli, fossato CAB, carraia CAB; <b>Sud:</b> via P. Massari, fossato CAB Conselice; <b>Ovest:</b> scolo Diversivo in valle fino alla FFSS		
1	<b>077-PORTO</b>	<b>FUSIGNANO</b>	<b>24.72</b>
confini	<b>Nord:</b> via Porto; <b>Est:</b> via Fornace Sud; <b>Sud:</b> via Sordina; <b>Ovest:</b> argine destro Canale dei Mulini		
1	<b>078-POZZARDA</b>	<b>BAGNACAVALLO</b>	<b>48.32</b>
confini	<b>Nord:</b> canale di scolo e fossato di confine; <b>Est:</b> via Canale Naviglio; <b>Sud:</b> via Pozzarda; <b>Ovest:</b> via Bidolone		
1	<b>079-PRATI CAB</b>	<b>BAGNACAVALLO</b>	<b>51.27</b>
confini	<b>Nord/Est:</b> via Cocchi; <b>Sud/Est:</b> fossato proprietà CAB; <b>Ovest:</b> canale Naviglio		
1	<b>080-PRATOLUNGO</b>	<b>ALFONSINE/FUSIGNANO</b>	<b>40.42</b>
confini	Via Valeria, via Nuova, Via Albane, fosso di proprietà		
1	<b>081-QUARANTOLA</b>	<b>LUGO</b>	<b>92.83</b>
confini	<b>Nord/Est:</b> Via Bizzuno, via Zirona, via Del Pero; <b>Sud/Ovest:</b> Via Sant'Andrea; <b>Nord/Ovest:</b> Via Tomba		
1	<b>082-RAVAGLIA</b>	<b>MASSALOMBARDA</b>	<b>9.58</b>
confini	Via Martello, via Giardino, confini proprietà Ravaglia		
1	<b>083-RENO</b>	<b>ALFONSINE</b>	<b>34.41</b>
confini	<b>Nord:</b> linea elettrica; <b>Est:</b> carraia propr. Pulcinella; <b>Sud:</b> via Filo; <b>Ovest:</b> via Geminiana <i>confina con SIC/ZPS</i>		
1	<b>084-RIO</b>	<b>COTIGNOLA</b>	<b>35.36</b>
confini	<b>Nord:</b> via Grilli; <b>Est:</b> via Corriera; <b>Sud:</b> via Gesuita; <b>Ovest:</b> via Rio (escludere l'appostamento)		
1	<b>085-ROSSETTA</b>	<b>BAGNACAVALLO</b>	<b>34.26</b>
confini	<b>Nord:</b> carraie Martelline; <b>Est:</b> dosso Mugno argine SX; <b>Sud:</b> via Foschino, fossato; <b>Ovest:</b> via Rossetta		
1	<b>086-SAN FILIPPO</b>	<b>BAGNARA DI ROMAGNA</b>	<b>51.47</b>
confini	<b>Nord:</b> via Pistola; <b>Sud/Est:</b> via San Savino; <b>Ovest:</b> via Pratolungo		
1	<b>087-SAN LORENZO</b>	<b>LUGO</b>	<b>12.16</b>
confini	<b>Nord:</b> fossato propr. Brignani Pietro e Baldrati; <b>Est:</b> Via Lunga Inferiore; <b>Sud:</b> fossato di confine proprietà Giangrandi; <b>Ovest:</b> Via 8 Marzo		
1	<b>088-SAN PATRIZIO</b>	<b>CONSELICE</b>	<b>198.93</b>

confini	<b>Nord:</b> via Prima Traversa Selice, scolo Zaniolo fino FFSS (lambire il centro abitato); <b>Est:</b> FFSS inclusa proprietà Lama Luciano fino al passaggio a livello, via Tagliata e via Argine S. Patrizio fino Canale dei Molini, attraversare il Canale e prendere via Merlo fino a via Selice; <b>Ovest:</b> via Selice fino incrocio via Gagliazzona		
1	<b>089-SAN SAVINO</b>	<b>FUSIGNANO</b>	<b>9.66</b>
confini	<b>Nord:</b> via Pistola; <b>Sud/Est:</b> via San Savino; <b>Ovest:</b> via Pratolungo		
1	<b>090-SAN SEVERO1</b>	<b>COTIGNOLA</b>	<b>94.90</b>
confini	<b>Nord:</b> via Madrane; <b>Est:</b> via Barbiana (escludere il podere al civico 14); <b>Sud:</b> via Pilastro; <b>OVEST:</b> via San Severo		
1	<b>091-SAN SEVERO2</b>	<b>COTIGNOLA</b>	<b>19.03</b>
confini	<b>Nord:</b> via Madrane; <b>Est:</b> via Montesa; <b>Sud/Ovest:</b> via Gaetana, crociare Vedove fino a via Madrane		
1	<b>092-SANT'AGATA STATALE</b>	<b>SANT'AGATA SUL SANTERNO</b>	<b>39.06</b>
confini	<b>Nord:</b> strada San Vitale; <b>Est:</b> via Lunga Superiore; <b>Sud:</b> via Attio DX; <b>Ovest:</b> fiume Santerno		
1	<b>093-SANT'AGATA STAZIONE</b>	<b>SANT'AGATA SUL SANTERNO</b>	<b>61.31</b>
confini	<b>Nord:</b> statale San Vitale; <b>Est:</b> viale Beccarini, stazione FFSS, via Santa Martina, via Tiglio SX; <b>Sud:</b> via Tiglio SX; <b>Ovest:</b> via Canalazzo fino statale San Vitale		
1	<b>094-SANT'ANDREA</b>	<b>LUGO</b>	<b>62.98</b>
confini	<b>Nord:</b> via Cennachiara; <b>Est:</b> fossato propr. Pattuelli-Bartolini; <b>Sud:</b> via Sant'Andrea; <b>Ovest:</b> via Lunga Inferiore		
1	<b>095-SENIO COTIGNOLA</b>	<b>COTIGNOLA</b>	<b>15.01</b>
confini	<b>Nord:</b> carraia; <b>Sud/Est:</b> vicolo Maremma fino al fiume; <b>Ovest:</b> fiume Senio <i>include ZPS</i>		
1	<b>096-SENIO FUSIGNANO (EX SENIO BAGNACAVALLO)</b>	<b>FUSIGNANO/BAGNACAVALLO</b>	<b>26.42</b>
confini	<b>Nord:</b> argine DX fiume Senio; <b>Sud:</b> via Rossetta		
1	<b>097-SPAZZATE</b>	<b>CONSELICE</b>	<b>120.31</b>
confini	<b>Nord:</b> fossato propr. Generali; <b>Est:</b> via Coronella, fosso interno Az. Agr. Generali fino al confine naturale e a via Merlo; <b>Sud:</b> via Merlo; <b>Ovest:</b> confine naturale Az. Agr. Generali		
1	<b>098-STUOIE</b>	<b>LUGO</b>	<b>51.04</b>

confini	<b>Nord:</b> FFSS Lugo-Granarolo; <b>Est:</b> via Croce Coperta; <b>Sud:</b> via San Giorgio; <b>Ovest:</b> Via San Francesco, via Madonna delle Stuoie; <b>Nord/Ovest:</b> via Rivali S. Bartolomeo, via Lamone, via Rubicone, via Adige		
<b>1</b>	<b>099-SVEGLI</b>	<b>COTIGNOLA</b>	<b>11.29</b>
confini	Via Ca' Vecchia, fosso di confine, via San Giovanni		
<b>1</b>	<b>100-TABANELLI</b>	<b>COTIGNOLA/BAGNACAVALLO</b>	<b>92.85</b>
confini	<b>Nord:</b> circonvallazione nord; <b>Est:</b> via Naviglio; <b>Sud:</b> via Salara; <b>Ovest:</b> via Garzano sottoargine Dx Senio, via Cassinetta, via Garzano, via Marchetti		
<b>1</b>	<b>101-TAGLIO CORELLI</b>	<b>ALFONSINE</b>	<b>101.60</b>
confini	<b>Nord:</b> circonvallazione nord; <b>Est:</b> la Canalina argine sinistro; <b>Sud:</b> via Reale; <b>Ovest:</b> nuova circonvallazione		
<b>1</b>	<b>102-TASELLI</b>	<b>BAGNACAVALLO</b>	<b>100.34</b>
confini	<b>Nord:</b> via Chiara; <b>Est:</b> fosso Munio, fosso proprietà Tasselli, via Bidolone; <b>Sud:</b> via Pozzarda; <b>Ovest:</b> via Abbadesse		
<b>1</b>	<b>103-TIRO A VOLO</b>	<b>ALFONSINE</b>	<b>21.66</b>
confini	Scolo Fornazzo, via Fornazzo, via Raspona, fossato di confine		
<b>1</b>	<b>104-TORCHI</b>	<b>FUSIGNANO/ALFONSINE</b>	<b>137.70</b>
confini	<b>Nord:</b> fossato propr. CAB, canale Destro, linea elettrica; <b>Est:</b> via Pratolungo; <b>Sud:</b> via Pistola; <b>Ovest:</b> canale di Fusignano, via Palazzone		
<b>1</b>	<b>105-TRAVERSARA</b>	<b>BAGNACAVALLO</b>	<b>75.47</b>
confini	<b>Nord:</b> via Cogollo; <b>Est:</b> fosso Vecchio (argine SX); <b>Sud:</b> via Vecchia Traversara; <b>Ovest:</b> via Cogollo		
<b>1</b>	<b>106-TREBEGHINO</b>	<b>MASSALOMBARDA</b>	<b>172.94</b>
confini	<b>Nord:</b> via Castelletto, via Dini, via Salvalai; <b>EST:</b> Celletta; <b>Sud/Est:</b> via Trebeghino, canale dei Mulini, via Palmiera, fossato proprietà Calderoni-Ricci; <b>Sud:</b> via Felice; <b>Sud/Ovest:</b> via Palmiera, via Argine S. Paolo; <b>Ovest:</b> via Canalvecchio		
<b>1</b>	<b>107-VALLETTA</b>	<b>BAGNACAVALLO</b>	<b>61.70</b>
confini	<b>Est:</b> fosso Vecchio argine SX; <b>Sud:</b> via Viazza Nuova; <b>Ovest:</b> argine DX canale Naviglio Zanelli		
<b>1</b>	<b>108-VERNI</b>	<b>LUGO</b>	<b>25.65</b>
confini	<b>Nord:</b> fosso proprietà Tampieri-Caldroni; <b>Est:</b> via Comunetta; <b>Sud:</b> Fossatone; <b>Ovest:</b> via Trotta		
<b>1</b>	<b>109-VILLA PIANTA</b>	<b>ALFONSINE</b>	<b>77.30</b>

confini	<b>Nord:</b> Scolo principale di Lavezzola; <b>Sud/Est:</b> via Buonacquisto; <b>Ovest:</b> carraia Canaletto, partendo dalla cascina Senis percorrere la carraia a destra, al bivio per la cascina Capucci proseguire dritti verso il Canale di Bonifica.		
<b>1</b>	<b>110-VILLA SAN MARTINO1</b>	<b>LUGO</b>	<b>104.45</b>
confini	<b>Nord:</b> via Sammartina; <b>Est:</b> via Villa, via Bagnara, via Fondagnolo; <b>Sud:</b> fossato di confine, via Cantoncello, via Bagnara; <b>Ovest:</b> via Lunga superiore, via Ripe, via Pedergnano		
<b>1</b>	<b>111-VILLANOVA RA1</b>	<b>BAGNACAVALLO</b>	<b>69.07</b>
confini	<b>Nord:</b> via Chiesa; <b>Est:</b> via Glorie superiore; <b>Sud:</b> via Cocchi; <b>Ovest:</b> via Acuta		
<b>1</b>	<b>112-VITELLONI</b>	<b>BAGNACAVALLO</b>	<b>10.65</b>
confini	<b>Nord:</b> proprietà Stefanini; <b>Est:</b> proprietà Minguzzi; <b>Sud:</b> via Stradello; <b>Ovest:</b> proprietà Cicognani, Lama, Stefanini		
<b>1</b>	<b>113-VOLTANA</b>	<b>LUGO</b>	<b>121.17</b>
confini	<b>Nord:</b> via Gobbi, via Fiumazzo; <b>Est:</b> via Paroni, stradoncello Bentivoglio; <b>Sud:</b> via Bentivoglio, via Soldati, via Pianta Vecchia; <b>Ovest:</b> scolo e strada privata fino a via Gobbi		
<b>1</b>	<b>114-ZAGONARA</b>	<b>LUGO</b>	<b>124.66</b>
confini	<b>Nord:</b> via Cantoncello, proprietà Randi (fosso), fosso proprietà Gagliardi, via Zagonara; <b>Est:</b> canale dei Mulini; <b>Sud/Est:</b> sotto argine canale ER SX, strada comunale fino all'argine del canale dei Mulini; <b>Ovest:</b> scolo Tratturo, fosso di confine, via Rio Faentino, via Grilli, via Fossatone		
<b>1</b>	<b>115-ZAMBRA</b>	<b>LUGO</b>	<b>40.47</b>
confini	<b>Nord:</b> ss 253 San Vitale; <b>Est:</b> via Canaletta; <b>Sud:</b> via Villa; <b>Ovest:</b> via Crociarbasso		
<b>1</b>	<b>116-ZANIOLO</b>	<b>CONSELICE</b>	<b>53.21</b>
confini	<b>Nord:</b> ponte CAB Lavezzola sede agricola; <b>Est:</b> via Selice; <b>Sud:</b> area artigianale; <b>Ovest:</b> scolo Zaniolo		
<b>1</b>	<b>117-ZEPPA</b>	<b>CONSELICE</b>	<b>92.55</b>
confini	<b>Nord/Est:</b> via Canalazzo; <b>Sud:</b> via Argine San Patrizio; <b>Ovest:</b> fossato CAB, via Bagattine, Via Scolo continuo		
<b>1</b>	<b>118-ZOLI</b>	<b>LUGO</b>	<b>86.23</b>
confini	<b>Nord:</b> via Cantarana; <b>Est:</b> via Canale inferiore Sinistro; <b>Sud:</b> via Sant'Andrea; <b>Ovest:</b> via Bedazzo		
<b>2</b>	<b>01-AMMONITE</b>	<b>RAVENNA</b>	<b>234.02</b>

confini	<b>Nord:</b> carraie e via Canaletta; <b>Est:</b> via Piangipane; <b>Sud:</b> Via Tagliata, via San Giuseppe, zona di protezione delle voliere		
2	<b>02-AUGUSTA</b>	<b>RAVENNA</b>	<b>141.40</b>
confini	<b>Nord:</b> Via Poggi; <b>Est:</b> Via Romea; <b>Sud:</b> scolo Ravalone; <b>Ovest:</b> carraie interpoderali <i>include Parco Delta Po confina con ZPS</i>		
2	<b>03-AZIENDA COOPERATIVA CAB</b>	<b>RAVENNA</b>	<b>22.23</b>
confini	<b>Nord:</b> Via Guiccioli; <b>Sud/Est:</b> carraie interpoderali; <b>Ovest:</b> Via Sant'Alberto		
2	<b>04-AZIENDA LIBERTÀ E LAVORO</b>	<b>RAVENNA</b>	<b>108.03</b>
confini	<b>Nord/Est:</b> carraie interpoderali; <b>Sud:</b> fiume Lamone; <b>Ovest:</b> Via Sant'Alberto <i>confina con ZPS</i>		
2	<b>05-BASSA DELLA MADONNA</b>	<b>RAVENNA</b>	<b>159.69</b>
confini	Via Romea, via Lacchini, via Spallazzi, carraie, scolo Ravalone <i>include una porzione di Parco Delta Po e ZPS</i>		
2	<b>06-BEDALASSONA</b>	<b>RAVENNA</b>	<b>16.01</b>
confini	<b>Nord:</b> carraie <b>Est:</b> scolo Baronio; <b>Sud:</b> scolo Baronio; <b>Ovest:</b> carraie; <i>include una porzione di Parco Delta Po e ZPS</i>		
2	<b>07-BEVANELLA</b>	<b>RAVENNA</b>	<b>41.08</b>
confini	Via Bevanella, carraia Canale Pergami, carraia <i>Include preparco Delta del Po e SIC/ZPS</i>		
2	<b>08-BORGO FAINA</b>	<b>RAVENNA</b>	<b>44.09</b>
confini	<b>Nord:</b> scolo Conversa, via Argine SN Canale dei Molini; <b>Est:</b> via Dismano; <b>Sud:</b> via Fosso Ghiaia; <b>Ovest:</b> carraie		
2	<b>09-CA' BOSCO</b>	<b>RAVENNA</b>	<b>243.06</b>
confini	<b>Nord:</b> il confine passa in prossimità del mulino; <b>Est:</b> la porzione di rifugio delimitata a sud dallo scolo via Cerba, termina ad est contro la ZRC San Romualdo; <b>Sud:</b> carraie; <b>Ovest:</b> Via Sant'Alberto <i>confina con Parco Delta Po</i>		
2	<b>10-CA' NOVA RA2</b>	<b>RAVENNA</b>	<b>142.53</b>
confini	<b>Nord:</b> scolo via Cerba; <b>Est:</b> scolo Canaletta, carraie; <b>Sud:</b> scolo Canala; <b>Ovest:</b> via Romea <i>include una porzione di Parco Delta Po e ZPS</i>		
2	<b>11-CA' RIDOLFI</b>	<b>RAVENNA</b>	<b>158.30</b>
confini	<b>Nord:</b> scolo, Fosso Ghiaia, scolo; <b>Est:</b> via Rustica; <b>Sud:</b> via Antico Fosso Ghiaia, via Sante Eredi; <b>Ovest:</b> via Viazza		
2	<b>12-CA' VECCHIA</b>	<b>RAVENNA</b>	<b>261.34</b>

confini	<b>Nord:</b> via delle Valli; <b>Est:</b> carraie; <b>Sud:</b> scolo via Cerba; <b>Ovest:</b> via Romea <i>include una porzione di Parco Delta Po e ZPS</i>		
<b>2</b>	<b>13-CAMERLONA</b>	<b>RAVENNA</b>	<b>111.14</b>
confini	<b>Nord:</b> canale Bagarina; <b>Est:</b> via Reale; <b>Sud:</b> via Canala; <b>Ovest:</b> carraia		
<b>2</b>	<b>14-CARRAIE RA2</b>	<b>RAVENNA</b>	<b>154.73</b>
confini	<b>Nord:</b> via Ginanni, Cascina Trincossi, Cascina Taglioni, scoli vari; <b>Est-Sud/Est:</b> via Petrosa; <b>Sud/Ovest:</b> via Arrigoni		
<b>2</b>	<b>15-CASALBORSETTI</b>	<b>RAVENNA</b>	<b>47.08</b>
confini	<b>Nord:</b> via degli Scariolanti; <b>Est:</b> via Maona; <b>Sud:</b> Argine SN fiume Lamone; <b>Ovest:</b> via Romea <i>include una porzione di Parco Delta Po</i>		
<b>2</b>	<b>16-CASEMURATE VIVAIO</b>	<b>RAVENNA</b>	<b>105.82</b>
confini	<b>Nord:</b> via Dismano; <b>Est:</b> via Dismano; <b>Sud:</b> via Rossa; <b>Ovest:</b> fiume Serachieda		
<b>2</b>	<b>17-CASTELLACCIO</b>	<b>RAVENNA</b>	<b>112.76</b>
confini	<b>Nord:</b> vicolo Maddalena; <b>Sud/Est:</b> via Di Massa; <b>Ovest:</b> via Castello		
<b>2</b>	<b>18-CASTIGLIONE1</b>	<b>RAVENNA</b>	<b>141.34</b>
confini	<b>Nord:</b> via Ponte della Vecchia; <b>Est:</b> via Bagnolo Salara e ansa del Fiume Savio; <b>Sud:</b> via Ariona; <b>Ovest:</b> via Fossa		
<b>2</b>	<b>19-CASTIGLIONE2</b>	<b>RAVENNA</b>	<b>31.22</b>
confini	<b>Nord:</b> Via Bagnolo; <b>Est:</b> via Matellica; <b>Ovest:</b> via Nuova		
<b>2</b>	<b>20-CENTRO IPERBARICO</b>	<b>RAVENNA</b>	<b>188.10</b>
confini	Scolo via Cupa, via Classicana, fiume Montone, tangenziale, via Vicoli, via Spinelli, via Fiume Montone abbandonato		
<b>2</b>	<b>21-CERVIA1</b>	<b>CERVIA</b>	<b>11.80</b>
confini	Via Ragazzena, carraie, Fiume Savio, carraie		
<b>2</b>	<b>22-CERVIA2</b>	<b>CERVIA</b>	<b>27.28</b>
confini	<b>Nord:</b> Via Ragazzena alla Villa per circa 200 metri, poi carraia verso sud; <b>Est:</b> Via Ragazzena; <b>Sud:</b> carraie; <b>Ovest:</b> Carraia Fiume Savio		
<b>2</b>	<b>23-CERVIA3</b>	<b>CERVIA</b>	<b>89.59</b>
confini	<b>Nord:</b> Fiume Savio; <b>Est:</b> FFSS fino a Via Aldo Ascione, Via Aldo Ascione, via Stazzone; <b>Sud:</b> canale Immissario Saline; <b>Ovest:</b> SS16 <i>include una porzione di Parco Delta Po</i>		

2	<b>24-CERVIA4</b>	<b>CERVIA</b>	<b>81.44</b>
confini	Via Fieniletto, via Cervara, via Beneficio 1 tronco, via Veneziana <i>confina con Parco Delta Po e ZPS</i>		
2	<b>25-CHIAVICA FENARIA</b>	<b>RAVENNA</b>	<b>195.38</b>
confini	<b>Nord:</b> via degli Orsini, scoli; <b>Est:</b> via degli Insorti; <b>Sud:</b> via Chiavica Fenaria, via Grattacoppa via scolo Pignatta; <b>Ovest:</b> via Basilica		
2	<b>26-CHIESUOLA</b>	<b>RUSSI</b>	<b>158.67</b>
confini	<b>Nord:</b> via Case Vento, vicolo Placci, via Vico, via Chiesuola; <b>Sud/Est:</b> via argine SN fiume Montone; <b>Ovest:</b> via provinciale Prada		
2	<b>27-CIMITERO DI SAVIO</b>	<b>RAVENNA</b>	<b>24.95</b>
confini	<b>Nord:</b> via Bevanella; <b>Est:</b> via Barbona fino incrocio via Bevanella; <b>Sud:</b> carraia fino incrocio via Barbona; <b>Ovest:</b> carraia di confine adiacente il cimitero <i>include una porzione di Parco Delta Po, SIC/ZPS</i>		
2	<b>28-CIRCONDARIO DI SAN PIETRO IN VINCOLI</b>	<b>RAVENNA</b>	<b>326.99</b>
confini	<b>Nord:</b> stradello Fosso Ghiaia, via Viazza, via Formella Inferiore; <b>Est:</b> via Valle Rustica, via Abbadia, vicolo del Sale, via del Sale, via del Sale Vecchia, vicolo chiesa San Pietro, via Massa; <b>Sud:</b> vicolo Maddalena, via Castello, via Fossa Coccolia, via Senna, opposto via Giotto direzione via Vado Rondino, Fosso Ghiaia; <b>Ovest:</b> Fosso Ghiaia, stradello Fosso Ghiaia, includere il vigneto di circa 6 ettari incluso fra lo scolo e via Angaia, a sud della stessa.		
2	<b>29-CIRCONDARIO1</b>	<b>RAVENNA</b>	<b>173.81</b>
confini	<b>Nord:</b> scolo via Cupa; <b>Est:</b> scolo Canaletta, via Baiona; <b>Sud:</b> via delle Industrie, via Baiona; <b>Ovest:</b> via Romea <i>confina Parco Delta Po e con ZPS</i>		
2	<b>30-CIRCONDARIO2</b>	<b>RAVENNA</b>	<b>139.98</b>
confini	<b>Nord:</b> via Canalazzo, vicolo San Sebastiano; <b>Est:</b> via Sant'Alberto; <b>Sud/Est:</b> FFSS; <b>Ovest:</b> scolo Drittolo		
2	<b>31-CIRCONDARIO3</b>	<b>RAVENNA</b>	<b>87.91</b>
confini	<b>Nord:</b> via Tomba; <b>Est:</b> via Sant'Alberto; <b>Sud:</b> via San Vitale, via Canala; <b>Ovest:</b> via Canalazzo		
2	<b>32-CIRCONDARIO4</b>	<b>RAVENNA</b>	<b>44.35</b>
confini	<b>Nord:</b> via Faentina; <b>Est:</b> Via Allende, vis Saragat, via Pertini; <b>Sud:</b> via Randi; <b>Ovest:</b> via Classicana		
2	<b>33-CLASSE</b>	<b>RAVENNA</b>	<b>184.59</b>



confini	<b>Nord:</b> Fiumi Uniti e via Marabina (escludere appostamento fisso in proprietà Ragazzini); <b>Est:</b> canale Arcobologna; <b>Sud:</b> via Classense, via Romea Sud fino a incontrare canale Arcobologna, canale, recinzione Villaggio del Fanciullo; <b>Ovest:</b> dal villaggio del Fanciullo dritti sulla carraia fino al fiume <i>include Parco Delta Po</i>		
<b>2</b>	<b>34-CONVENTELLO</b>	<b>RAVENNA</b>	<b>231.24</b>
confini	<b>Nord:</b> via Molinazza; <b>Est:</b> via Basilica, via Conventello; <b>Sud:</b> via Fosso Vetro; <b>Ovest:</b> argine sinistro Fosso Vetro		
<b>2</b>	<b>35-DISCARICA ROMEA NORD</b>	<b>RAVENNA</b>	<b>21.54</b>
confini	<b>Nord:</b> scolo Cerba; <b>Est:</b> via Romea, <b>Sud:</b> via Guiccioli; <b>Ovest:</b> scolo Tomba <i>confina con Parco Delta Po</i>		
<b>2</b>	<b>36-FILETTO</b>	<b>RAVENNA</b>	<b>232.95</b>
confini	Scolo Lama Sup., via Sabbionara, via Roncalceci, via Ramona, via Pasini, via Sullo, via Rampina, via Roncalceci, canale, scolo Lama, carraia Lovatelli, via Roncalceci, via Nuova		
<b>2</b>	<b>37-FIUME RONCO</b>	<b>RAVENNA</b>	<b>48.41</b>
confini	<b>Nord:</b> confini di proprietà; <b>Est:</b> confini di proprietà; <b>Sud:</b> via Angaia; <b>Ovest:</b> via argine destro Ronco		
<b>2</b>	<b>38-FIUME SAVIO</b>	<b>RAVENNA/CERVIA</b>	<b>114.04</b>
confini	<b>Est:</b> fiume Savio, via Ragazzena; <b>Sud:</b> via Bagnolo Salara, includendo l'ansa nel fiume del podere Trova; <b>Ovest:</b> via Torres <i>include Parco Delta Po</i>		
<b>2</b>	<b>39-FORNACE ZARATTINI RA2</b>	<b>RAVENNA</b>	<b>58.30</b>
confini	<b>Nord:</b> Via Maestri del Lavoro; <b>Est:</b> via Classicana, FFSS, carraia di fronte a MediaWorld; <b>Sud:</b> scolo via Cupa; <b>Ovest:</b> confine ZRC Manzone, scolo Valtorto, FFSS; via dei Granatieri		
<b>2</b>	<b>40-GAMBELLARA</b>	<b>RAVENNA</b>	<b>139.37</b>
confini	<b>Nord:</b> carraia; <b>Est:</b> via Trova, via Rampina; <b>Sud:</b> via Chiesa; <b>Ovest:</b> via Gambellara, via argine destro Ronco		
<b>2</b>	<b>41-GODO</b>	<b>RUSSI</b>	<b>318.12</b>
confini	<b>Nord:</b> via San Vitale, Faentina nord; <b>Est:</b> via Fringuelline Vecchia, FFSS, via Bacinetta, via Faentina, via Monaldina; <b>Sud:</b> FFSS, vicolo Calderana, scolo Pisinello; <b>Ovest:</b> via Faentina nord - incrocio FFSS		
<b>2</b>	<b>42-LA TORRAZZA</b>	<b>RAVENNA</b>	<b>153.36</b>

confini	<b>Nord:</b> via Marabina; <b>Est:</b> carraia; <b>Sud:</b> scolo delle Motte (includere proprietà esterna all'angolo del canale); <b>Ovest:</b> scolo delle Motte, carraie, via Bosca <i>include Parco Delta del Po</i>		
<b>2</b>	<b>43-LIDO ADRIANO</b>	<b>RAVENNA</b>	<b>205.28</b>
confini	<b>Est:</b> Via Manzoni; <b>Sud:</b> Via Manzoni, scolo Acque Alte; <b>Ovest:</b> canale Acque Basse, via Bonifica, alla linea ENEL, seguire la linea ENEL fino a urbanizzazione via Zancanaro, via Bonifica fino al confine frutteti/seminativi, carraie fino a Via Manzoni		
<b>2</b>	<b>44-LIDO DI CLASSE</b>	<b>RAVENNA</b>	<b>52.36</b>
confini	<b>Nord:</b> Vale dei Lombardi; <b>Est:</b> Viale Vespucci; <b>Sud:</b> fiume Savio, <b>Ovest:</b> via Canale Pergami <i>include Parco Delta Po, SIC/ZPS</i>		
<b>2</b>	<b>45-MADONNA DELL'ALBERO</b>	<b>RAVENNA</b>	<b>44.28</b>
confini	<b>Nord:</b> via argine destro Montone; <b>Est:</b> via Ravegnana; <b>Sud:</b> via Classicana; <b>Ovest:</b> scolo Lama		
<b>2</b>	<b>46-MANDRIOLE</b>	<b>RAVENNA</b>	<b>138.81</b>
confini	<b>Nord:</b> scolo demaniale, via Bosca, via della Cooperazione; <b>Est:</b> via Romea; <b>Sud:</b> via Mandriole; <b>Ovest:</b> carraia <i>include Parco Delta Po</i>		
<b>2</b>	<b>47-MARINA DI RAVENNA</b>	<b>RAVENNA</b>	<b>15.35</b>
confini	<b>Nord:</b> Via Menotti; <b>EST:</b> via Trieste; <b>SUD:</b> confine Parco/ZPS; <b>Ovest:</b> via del Marchesato <i>include Parco Delta Po e SIC/ZPS</i>		
<b>2</b>	<b>48-MONALDINA</b>	<b>RAVENNA</b>	<b>94.55</b>
confini	<b>Nord:</b> carraia di confine bosco Monaldina; <b>Est:</b> via Ravegnana; <b>Sud:</b> via Nuova; <b>Ovest:</b> fosso Bando		
<b>2</b>	<b>49-MONTALETTO 1</b>	<b>CERVIA</b>	<b>82.40</b>
confini	via Bollana, via Valle Felici, carraia di prolungamento di via Montaletto, canale di allacciamento Mesola <i>confina con Parco Delta Po</i>		
<b>2</b>	<b>50-MONTALETTO 2</b>	<b>CERVIA</b>	<b>68.41</b>
confini	<b>Nord:</b> Via Vismarina; <b>Sud/Est:</b> confine di Provincia; <b>Ovest:</b> via Confine		
<b>2</b>	<b>51-OSTERIA</b>	<b>RAVENNA</b>	<b>70.72</b>
confini	<b>Nord:</b> confine ZRC Standiana, via Lunga; <b>Est:</b> E45; <b>Sud:</b> scolo Acquara Alta; <b>Ovest:</b> via Dismano		
<b>2</b>	<b>52-PIANGIPANE1</b>	<b>RAVENNA</b>	<b>120.84</b>
confini	<b>Nord:</b> scolo Polenta fino allo scolo Camerlona; <b>Est:</b> carraie; <b>Sud:</b> via Tagliata; <b>Ovest:</b> via Piangipane		

2	<b>53-PIANGIPANE2</b>	<b>RAVENNA</b>	<b>50.85</b>
confini	<b>Nord:</b> via Braccasca; <b>Est:</b> via Galassina; <b>Sud:</b> via Galassa, via Galassina; <b>Ovest:</b> via Piangipane		
2	<b>54-PINETA DI CLASSE A</b>	<b>RAVENNA</b>	<b>10.39</b>
confini	Bosconi Classe II n.50 <i>include parco Delta Po e SIC/ZPS</i>		
2	<b>55-PINETA DI CLASSE B</b>	<b>RAVENNA</b>	<b>89.82</b>
confini	<b>Ovest:</b> scolo Saviola; <b>Sud:</b> Fosso Ghiaia; <b>Nord:</b> sentiero adiacente lo scolo pinetale (in sponda destra); <b>Est:</b> includere Staggio dell'Isola n.57/58 <i>include parco Delta Po e SIC/ ZPS</i>		
2	<b>56-PINETA DI CLASSE C</b>	<b>RAVENNA</b>	<b>2.29</b>
confini	<i>include parco Delta Po e SIC/ZPS</i>		
2	<b>57-PINETA DI CLASSE D</b>	<b>RAVENNA</b>	<b>35.32</b>
confini	staggio Pinarella ii n.72 e Bosconi Classe VI n.74 (riferimento abbeveratoio ninfee) <i>include Parco Delta Po e sic/zps</i>		
2	<b>58-PINETA DI CLASSE E</b>	<b>RAVENNA</b>	<b>13.82</b>
confini	<i>include parco Delta Po e SIC/ZPS</i>		
2	<b>59-PIOMBONI</b>	<b>RAVENNA</b>	<b>21.83</b>
confini	<b>Est:</b> via Trieste; <b>Ovest:</b> via dell'Idrovora <i>include Parco del Delta e SIC/ZPS</i>		
2	<b>60-PISIGNANO</b>	<b>CERVIA</b>	<b>129.40</b>
confini	<b>Nord/Est:</b> canale di allacciamento Mesola, <b>Sud/Est:</b> via Veneziana, scolo Cavaliere; <b>Sud/Ovest:</b> via Confine; <b>Nord/Ovest:</b> via Crociarone		
2	<b>61-PISIGNANO AEROPORTO</b>	<b>CERVIA</b>	<b>75.21</b>
confini	<b>Nord:</b> recinzione aeroporto; <b>Est:</b> recinzione aeroporto; <b>Sud:</b> via Confini fino all'incrocio con la numerazione interna 111, recinzione aeroporto; <b>Ovest:</b> recinzione aeroporto		
2	<b>62-PORCILAIA</b>	<b>RAVENNA</b>	<b>159.17</b>
confini	<b>Nord:</b> prima traversa Torres, fosso di confine, incluso il boschetto; <b>Est:</b> via Torres; <b>Sud:</b> carraia "sfasciacarrozze", Canale Sforzi, via Canale Sforzi, <b>Ovest:</b> via Bevanella		
2	<b>63-PREPARCO SUD</b>	<b>RAVENNA</b>	<b>110.76</b>
confini	<b>Est:</b> scolo Savoia; Carraie, ghiarine, scolo Acquara Bassa; <b>Ovest:</b> Via Romea SUD		
2	<b>64-RAGONE</b>	<b>RAVENNA</b>	<b>56.71</b>
confini	<b>Nord:</b> scolo Cupa; <b>Est:</b> carraie; <b>Sud:</b> Fiume Montone; <b>Ovest:</b> carraie		
2	<b>65-RASPONA</b>	<b>RAVENNA</b>	<b>18.64</b>
confini	Confine sud ZRC Raspona fino allo scolo, argine sinistro Fiumi Uniti, carraia per fattoria Rasponi		
2	<b>66-RAVENNA</b>	<b>RAVENNA</b>	<b>253.04</b>

confini	via Baronessa, via Destra Canale Molinetto; FFSS, via Antica Milizia, via Destra Canale Molinetto, viale Europa, via Trieste		
2	<b>67-RISARINA</b>	<b>RAVENNA</b>	<b>16.79</b>
confini	<b>Nord:</b> sentiero adiacente la recinzione del villaggio; <b>Est:</b> via Spallazzi; <b>Sud:</b> via Bonifica; <b>Ovest:</b> canale Pisciatello <i>include Parco del Delta del Po e SIC/ZPS</i>		
2	<b>68-RUSSI 1</b>	<b>RUSSI</b>	<b>124.47</b>
confini	<b>Nord:</b> via Madrara, via IV Novembre; <b>Est:</b> via Azzali, via Gucci, carraie, via Faentina sud; <b>Sud:</b> via Madrara; <b>Ovest:</b> via Fossolo, via Cacciaguerra, scolo, via Madrara		
2	<b>69-RUSSI 2</b>	<b>RUSSI</b>	<b>34.06</b>
confini	via Cantagallo, via Chiesuola, Via Chiarantane, carraia		
2	<b>70-SAN BARTOLO</b>	<b>RAVENNA</b>	<b>73.02</b>
confini	<b>Nord:</b> via Conversa; <b>Est:</b> carraia; <b>Sud:</b> via Fosso Ghiaia; <b>Ovest:</b> via Cella		
2	<b>71-SAN GIACOMO</b>	<b>RUSSI</b>	<b>0.31</b>
confini	via Fiumazzo, via Canale, argine destro Lamone <i>include SIC/ZPS</i>		
2	<b>72-SAN MARCO</b>	<b>RAVENNA</b>	<b>14.77</b>
confini	<b>Nord:</b> Carraia Argelli; <b>Est:</b> via Argine Sinistro Montone; <b>Sud:</b> Via Allegra; <b>Ovest:</b> scolo Drittolo		
2	<b>73-SAN MICHELE</b>	<b>RAVENNA</b>	<b>156.90</b>
confini	<b>Nord:</b> via Faentina, carraie, via Faentina; <b>Est:</b> via dei Granatieri; <b>Sud:</b> FFSS, scolo Gianello, via Viazza di Sotto, FFSS; <b>Ovest:</b> via Baccinetta, via Faentina nord, via Monaldina		
2	<b>74-SAN PIETRO IN CAMPIANO1</b>	<b>RAVENNA</b>	<b>129.08</b>
confini	<b>Nord:</b> via del Sale; <b>Est:</b> scolo Acquara; <b>Sud:</b> via Gambona; <b>Ovest:</b> via Petrosa		
2	<b>75-SAN PIETRO IN CAMPIANO2</b>	<b>RAVENNA</b>	<b>82.34</b>
confini	<b>Nord:</b> via Arrigoni; <b>Est:</b> via Petrosa; <b>Sud:</b> via del Sale; <b>Ovest:</b> via Cella		
2	<b>76-SAN PIETRO IN VINCOLI</b>	<b>RAVENNA</b>	<b>51.50</b>
confini	<b>Nord:</b> via Angaia; <b>Est:</b> carraia, via San Rocco, carraia; <b>Sud:</b> via Budria; <b>Ovest:</b> via Argine destro Ronco, via San Rocco		
2	<b>77-SAN ZACCARIA</b>	<b>RAVENNA</b>	<b>67.36</b>
confini	<b>Nord:</b> via Sordino; <b>Est:</b> confine ZRC San Zaccaria; <b>Sud:</b> via del Sale; <b>Ovest:</b> via Erbosa		
2	<b>78-SANT'ALBERTO1</b>	<b>RAVENNA</b>	<b>80.88</b>

confini	<b>Nord:</b> Via Basilica; <b>Est:</b> Via Sant'Alberto; <b>Sud:</b> via della Cilla; <b>Ovest:</b> fosso che parte dall'incrocio fra via Basilica e via Ravaioli <i>confina con Parco Delta Po</i>		
<b>2</b>	<b>79-SANT'ALBERTO2</b>	<b>RAVENNA</b>	<b>57.68</b>
confini	<b>Nord:</b> via della Cilla; <b>Est:</b> carraia, via Fosso San Pietro; <b>Sud:</b> via Fosso San Pietro; <b>Ovest:</b> carraia		
<b>2</b>	<b>80-SANT'ANTONIO</b>	<b>RAVENNA</b>	<b>50.28</b>
confini	<b>Nord:</b> via delle Ventisette; <b>Est:</b> carraia, via Pile, via Bendazza; <b>Sud:</b> carraie; <b>Ovest:</b> scolo Pile, via Pile		
<b>2</b>	<b>81-SANTERNO1</b>	<b>RAVENNA</b>	<b>54.83</b>
confini	<b>Nord:</b> carraia; <b>Est:</b> via Santerno Ammonite; <b>Sud:</b> carraia Bezzi; <b>Ovest:</b> via Argine destro Lamone		
<b>2</b>	<b>82-SANTERNO2</b>	<b>RAVENNA</b>	<b>53.83</b>
confini	<b>Nord:</b> carrarone Erbosio; <b>Est:</b> carraie; <b>Sud:</b> carraie; <b>Ovest:</b> via degli Angeli		
<b>2</b>	<b>83-SANTO STEFANO</b>	<b>RAVENNA</b>	<b>279.25</b>
confini	<b>Nord:</b> via Maccanone, via Beveta; <b>Est:</b> via Petrosa (escludere l'ARS); <b>Sud:</b> via Lunga; <b>Ovest:</b> argine sinistro scolo Fiumicello (escludere l'ARS); fino incrocio via Maccanone		
<b>2</b>	<b>84-SAVARNA</b>	<b>RAVENNA</b>	<b>208.37</b>
confini	<b>Nord:</b> confine azienda (vicino al capannone); <b>Est:</b> via Forello; <b>Sud:</b> via Forello fino al fosso di confine; <b>Ovest:</b> fosso di confine fino a via Fiume Nuovo <i>confina con SIC/ZPS</i>		
<b>2</b>	<b>85-TAGLIATA</b>	<b>CERVIA</b>	<b>48.94</b>
confini	<b>Nord/Est:</b> via Romea; <b>Sud/Ovest:</b> Canale Valle Felici, collettore Sbrozzi; <b>Ovest:</b> via Ficocle <i>include Parco Delta Po confina con SIC/ZPS</i>		
<b>2</b>	<b>86-VILLANOVA RA2</b>	<b>RAVENNA</b>	<b>117.05</b>
confini	<b>Nord:</b> carraie, via San Giuseppe; <b>Est:</b> via Villanova, via Godo; <b>Sud:</b> via Godo; <b>Ovest:</b> scolo Valtorto		
<b>2</b>	<b>87-ZONA MEZZANO</b>	<b>RAVENNA</b>	<b>186.41</b>
confini	<b>Nord:</b> via Ferrovia, palificazione telefonica direzione via Traversa; <b>Est:</b> via Traversa, carraia Sorboli, FFSS; <b>Sud:</b> via Reale; <b>Ovest:</b> via Reale <i>confina con ZPS</i>		
<b>3</b>	<b>01-A14</b>	<b>FAENZA</b>	<b>111.90</b>

confini	A14, via Granarolo, via degli Olmi, via Crescenzi, via San Silvestro (escludere l'ARS), via Pana, carraie, cavalcavia A14		
<b>3</b>	<b>02-A14 ZANI</b>	<b>FAENZA</b>	<b>48.02</b>
confini	A14, via Corleto, via Argine Montone, confine di provincia		
<b>3</b>	<b>03-AEROPORTO SANT'ANDREA</b>	<b>FAENZA</b>	<b>134.48</b>
confini	Via Donesiglio, via Biancano, carraia a destra dopo circa 260 metri dall'incrocio con via Plicca		
<b>3</b>	<b>04-BACCARINI</b>	<b>FAENZA</b>	<b>49.36</b>
confini	Via Emilia, via Carbonara, confini di proprietà		
<b>3</b>	<b>05-BAFFADI</b>	<b>CASOLA VALSENIO</b>	<b>30.10</b>
confini	Via Cantone, SS Casolana, Torrente Senio		
<b>3</b>	<b>06-BERDONDINI</b>	<b>FAENZA</b>	<b>61.76</b>
confini	FFSS (includere proprietà a nord-est), via Boaria, via Emilia Ponente, via Lugo (escludere ARS)		
<b>3</b>	<b>07-BORELLO</b>	<b>CASTELBOLOGNESE</b>	<b>189.33</b>
confini	Rio Sanguinario, via Rio Sanguinario, via Borello, via Fiume Santerno		
<b>3</b>	<b>08-BORGO BIRANDOLA</b>	<b>FAENZA</b>	<b>40.81</b>
confini	Via Modanesi, via Corleto, via Prati, via Basiago		
<b>3</b>	<b>09-BORGO TULLIERO</b>	<b>FAENZA</b>	<b>86.45</b>
confini	Via Tulliero, via Cornacchia, confini di proprietà, via Modigliana		
<b>3</b>	<b>10-BORUSO</b>	<b>FAENZA</b>	<b>99.98</b>
confini	via Piero della Francesca (escludere ARS), via Morgagni, via Boaria, via Convertite, via Cerchia, fossi e carraie su confini di proprietà, via San Silvestro		
<b>3</b>	<b>11-BOSCO SERRA</b>	<b>CASTELBOLOGNESE</b>	<b>105.84</b>
confini	Via Emilia Ponente, via Graziola, via Portisano, FFSS, via Ospitalacci (escludere l'ARS), dopo circa 90 metri prendere la carraia a destra includendo nel rifugio la casa Ospitalacci fino a via Sant'Orsola, Via Celle		
<b>3</b>	<b>12-BRISIGHELLA</b>	<b>BRISIGHELLA</b>	<b>36.77</b>
confini	SS302, viale delle Terme, via Bicocca, fiume Lamone, carraie, via Moreda, via Masironi <i>Confina con Parco Vena dei Gessi e SIC/ZPS</i>		
<b>3</b>	<b>13-BUCACCIA CASTELLO</b>	<b>CASTELBOLOGNESE</b>	<b>209.82</b>
confini	Via Emilia Levante, fiume Senio, via Zirona, via Casolana Rioloese (escludere l'ARS)		
<b>3</b>	<b>14-BUCCI FAENZA</b>	<b>FAENZA</b>	<b>112.30</b>
confini	Via Celle, via Emilia Ponente, via Graziola, via Sant'Orsola, carraia, via Monte di Pietà, carraia, FFSS, via Ospitalacci (escludere l'ARS)		
<b>3</b>	<b>15-CA' DI MARZENO</b>	<b>BRISIGHELLA</b>	<b>18.81</b>
confini	confini di proprietà		
<b>3</b>	<b>16-CA' NOVA RA3</b>	<b>BRISIGHELLA</b>	<b>84.48</b>
confini	Via Berta, Via Pideura fino a Ca' Valle, Carraia fino a Via San Cristoforo, Crinale fino a la Berta		
<b>3</b>	<b>17-CA' SAN GIOVANNI</b>	<b>FAENZA</b>	<b>8.47</b>
confini	confini podere San Giovanni, ragione Montanari		
<b>3</b>	<b>18-CAMPIANO</b>	<b>CASTELBOLOGNESE</b>	<b>83.45</b>
confini	Da via Casolana fossato a nord della chiesa di Campiano, seguire il fossato fino al lago, dopo 250 mt sinistra, salire lungo il confine del vigneto fino a via Morandina, confine cantina Balducci, scendere la valle lungo il confine comunale (fondo Colombara, fondo Montazzo), in prossimità della casa colonica strada vicinale fino alla Casolana.		

<b>3</b>	<b>19-CANTRIGO</b>	<b>FAENZA</b>	<b>125.75</b>
confini	FFSS, via di Lugo (escludere ARS), Via Convertite, via Boaria, dopo circa 400 mt girare a destra all'altezza del vecchio appostamento, seguire le carraie		
<b>3</b>	<b>20-CAROSSA</b>	<b>FAENZA</b>	<b>143.61</b>
confini	Via Medica, via Reda, A14, Via Basiago (escludere l'ARS), Via Medica (escludere l'ARS), via del Rio, confini di proprietà, via San Giovannino, Rio San Giovannino		
<b>3</b>	<b>21-CASOLA VALSENIO</b>	<b>CASOLA VALSENIO</b>	<b>4.43</b>
confini	terreni in località Bianzano compresi fra Rio di Prata, via Cardello, rio di Bianzano		
<b>3</b>	<b>22-CASOLA VALSENIO 2</b>	<b>CASOLA VALSENIO</b>	<b>28.93</b>
confini	Via Cantone, via Breta, via Meleto, Via Cardinale Soglia, via Santa Martina		
<b>3</b>	<b>23-CASTAGNETO</b>	<b>BRISIGHELLA</b>	<b>78.57</b>
confini	Via Pideura, Rio San Cristoforo, fiume Lamone, Via Molino del Rosso (escludere l'ARS), via Rio Quinto		
<b>3</b>	<b>24-CERONI</b>	<b>FAENZA</b>	<b>89.51</b>
confini	Via Tebano, fiume Senio, all'altezza dell'ansa del fiume prima dell'appostamento prendere la carraia fino a via Casale		
<b>3</b>	<b>25-CERONI D'ATRI</b>	<b>FAENZA</b>	<b>106.20</b>
confini	Proprietà Agriturismo D'Atri, via Cornacchia, Proprietà Montefiori, Mazzolani e Ugolini, via Collina		
<b>3</b>	<b>26-COLLINA</b>	<b>FAENZA</b>	<b>49.81</b>
confini	Via Agrippina, via Altini, via Stecchetti, via Granarolo, Via Cabrona, via Altini, via Ponte Valle		
<b>3</b>	<b>27-CORLETO</b>	<b>FAENZA</b>	<b>107.85</b>
confini	Via Corleto, via Argine Montone, FFSS		
<b>3</b>	<b>28-CULBASTRA</b>	<b>FAENZA</b>	<b>105.42</b>
confini	Fiume Lamone, FFSS, via Reda		
<b>3</b>	<b>29-DEL RIO BASIAGO</b>	<b>FAENZA</b>	<b>45.81</b>
confini	Via Reda, via San Giovannino, Via Reda, Canale di scolo, via del Rio		
<b>3</b>	<b>30-EBOLA</b>	<b>BRISIGHELLA</b>	<b>14.70</b>
confini	confini di proprietà		
<b>3</b>	<b>31-FELISIO</b>	<b>FAENZA</b>	<b>44.03</b>
confini	Torrente Senio, A14, via Lugo, via Sant'Andrea		
<b>3</b>	<b>32-FIUME SENIO</b>	<b>FAENZA, RIOLO TERME, CASTELBOLOGNESE</b>	<b>151.09</b>
confini	Via Camerini (escludere l'ARS), via Biancanigo, fiume Senio, confini di proprietà, via Tebano, confini di proprietà, via Bologna, da fraz. Casacce abbandona via Bologna, fiume Senio fino a via Zinzalina, via Bologna		
<b>3</b>	<b>33-FOGNANO</b>	<b>BRISIGHELLA</b>	<b>38.22</b>
confini	Fiume Lamone inclusa la ripa boscata dell'argine destro, carraia fino via Pontenono, via Campo Sportivo		
<b>3</b>	<b>34-FORMICONE</b>	<b>FAENZA</b>	<b>96.81</b>
confini	Via Emilia, via della Battaglia, via delle Vigne (escludere l'ARS), via Santa Lucia, via Cimatti		
<b>3</b>	<b>35-FOSSOLO</b>	<b>FAENZA</b>	<b>162.34</b>
confini	Fiume Lamone, via Madrara, via Fossolo, via Case Bianche		
<b>3</b>	<b>36-GIARDINO OFFICINALE</b>	<b>CASOLA VALSENIO</b>	<b>31.80</b>
confini	Confine oasi Cardello, fiume Senio, Via vecchia per Prugno, via Macello, via del Corso fino al tornante del Giardino officinale		
<b>3</b>	<b>37-GINESTRE</b>	<b>FAENZA</b>	<b>108.22</b>

confini	Via San Mamante, via Oriolo (escludere l'appostamento), via San Biagio vecchio fino Casa Minota, rio Montebrullo, via San Mamante		
<b>3</b>	<b>38-GRANAROLO 1</b>	<b>FAENZA</b>	<b>29.00</b>
confini	Via Cabrona, via Altini, via Ponte Valle, scolo Fosso Vecchio (escludere l'ARS)		
<b>3</b>	<b>39-GRANAROLO 2</b>	<b>FAENZA</b>	<b>114.10</b>
confini	Via Granarolo, via Fabbra (escludere l'ARS), scolo Cantrighella, via della Repubblica, FFSS per circa 200mt poi includere il rimboschimento, all'incrocio con via Quaglia, seguire la vigna verso via Donesiglio, via Donesiglio, via Granarolo, via Altini, via Cabrona, via Granarolo.		
<b>3</b>	<b>40-GUALDO</b>	<b>RIOLO TERME</b>	<b>35.27</b>
confini	Via Firenze, via Rio Ferrato, Via Bertozzi, carraia per Gualdetto, via Gualdo, via Rio Basino, Via Bertozzi, via Isola		
<b>3</b>	<b>41-IL POGGIO RIOLO</b>	<b>RIOLO TERME</b>	<b>191.81</b>
confini	Via Monticino e Limisano, dove la strada incontra il torrente, prendere a destra e costeggiare i campi verso loc. Masseria, torrente Senio fino a Cuffiano, statale per Riolo fino via Abbazia confini di proprietà inclusa proprietà Ricci Bitti fino a rotonda per Raggio, confini di proprietà fino a Poggiolino		
<b>3</b>	<b>42-LINDAROLA</b>	<b>FAENZA</b>	<b>89.89</b>
confini	Via Santa Lucia delle Spianate, escludere ARS, via delle Vigne, via Lindarola, strada Senza Nome, escludere ARS, via San Mamante		
<b>3</b>	<b>43-LODOLONE</b>	<b>BRISIGHELLA</b>	<b>94.98</b>
confini	Via Samoggia, carraia per Rondanina, confini di proprietà, fino a via Lodolone, via Lodolone, carraia da loc. Sinibalda a via Samoggia		
<b>3</b>	<b>44-MAIOLICHE</b>	<b>FAENZA</b>	<b>159.35</b>
confini	via Sant'Andrea, via Granarolo, escludere l'ARS, A14, carraie ad escludere gli appostamenti, via Cassanigo		
<b>3</b>	<b>45-MARZENO</b>	<b>BRISIGHELLA</b>	<b>44.62</b>
confini	Via Marzeno, rio di Fondi, torrente Marzeno		
<b>3</b>	<b>46-MAZZAGLIVERA</b>	<b>RIOLO TERME</b>	<b>71.13</b>
confini	crinale nord, Via Caduti di Toranello, via Zanotti, via Isola, via Molino Nuovo, via Firenze, via Marotta, via Brete		
<b>3</b>	<b>47-MICCHINELLI</b>	<b>CASTELBOLOGNESE</b>	<b>15.71</b>
confini	confini di proprietà		
<b>3</b>	<b>48-MONTE BALLO CENNI</b>	<b>RIOLO TERME</b>	<b>67.69</b>
confini	Via Rio Fontane, proseguire su via Tombe fino al crinale (escludere l'ARS), scendere verso sud includendo le rive fra loc. Tombe di sopra e rio delle Conversare. via Serravalle, via Firenze, via Zanotti via Toranello, al crinale prendere a est fino alla carraia che si ricongiunge con via Serravalle		
<b>3</b>	<b>49-MONTE DALL'OLIO</b>	<b>RIOLO TERME, CASTELBOLOGNESE</b>	<b>24.75</b>
confini	Via Campolasso, via Ossano, carraie		
<b>3</b>	<b>50-MONTE ROMANO</b>	<b>BRISIGHELLA</b>	<b>72.14</b>
confini	confini di proprietà		
<b>3</b>	<b>51-ORTO BERTONI</b>	<b>FAENZA</b>	<b>106.62</b>
confini	Via Firenze, via Emilia, fiume Lamone, via Verità, via Sarna, via Calbetta (escludere l'ARS)		
<b>3</b>	<b>52-PERGOLA</b>	<b>FAENZA</b>	<b>53.76</b>
confini	Via Pergola, confini di proprietà fosso di proprietà, via Mercanta		
<b>3</b>	<b>53-PERSOLINO</b>	<b>FAENZA</b>	<b>11.34</b>
confini	Via Firenze, FFSS, carraie		



<b>3</b>	<b>54-PIEVE CESATO GRANAROLO</b>	<b>FAENZA</b>	<b>114.48</b>
confini	canale Emiliano Romagnolo, via Accarisi, via Repubblica, via Camatta, dopo 390 metri prendere la carraia a destra, via Campazzo, Canale Merlaschio (escludere l'ARS)		
<b>3</b>	<b>55-POLO INDUSTRIALE</b>	<b>FAENZA</b>	<b>12.69</b>
confini	A14, via Pana		
<b>3</b>	<b>56-PONTE CASTELLINA</b>	<b>FAENZA</b>	<b>68.76</b>
confini	Via Castellina, via Ravegnana (escludere l'ARS), via Accarisi (escludere l'ARS)		
<b>3</b>	<b>57-PONTE DEL CASTELLO</b>	<b>CASTELBOLOGNESE</b>	<b>12.71</b>
confini	via Emilia Levante, Via Gradasso, FFSS, torrente Senio		
<b>3</b>	<b>58-POZZO</b>	<b>FAENZA</b>	<b>123.11</b>
confini	Via Santa Lucia, carraie, via Pozzo, scolo Budriolo, via Monte Brullo		
<b>3</b>	<b>59-PRADA FAENZA</b>	<b>FAENZA</b>	<b>87.88</b>
confini	strada Senza Nome, via Ravegnana, via Prada, via Zannona, via Ponte San Giorgio, via Zannona		
<b>3</b>	<b>60-RIO BISCIA</b>	<b>FAENZA</b>	<b>87.58</b>
confini	via Ospitalacci, via Castel Raniero, via Rio Biscia, via Beccara,		
<b>3</b>	<b>61-RONCO</b>	<b>FAENZA</b>	<b>125.87</b>
confini	Via Ravegnana, via Tombacce (escludere l'ARS), Lamone, via Oriola, via Mezzo Carrare, A14		
<b>3</b>	<b>62-SAN BIAGIO</b>	<b>FAENZA</b>	<b>184.76</b>
confini	via Bianzarda di S. Biagio, via Strocca di San Biagio, poderi Baccarini, via Cavaliere, via Emilia, scolo via Cupa, proprietà Baccarini, via Gesuita, via San Giacomo, via San Mamante, via Bianzarda di S. Biagio, via Gesuita, via Carbonara, via Gabellotta		
<b>3</b>	<b>63-SAN MAMANTE TORRE ORIOLO</b>	<b>FAENZA</b>	<b>142.40</b>
confini	Salita Oriolo, via San Mamante, via Roncone, via San Mamante Podere monte Piano		
<b>3</b>	<b>64-SAN PIER LAGUNA</b>	<b>FAENZA, CASTELBOLOGNESE</b>	<b>31.71</b>
confini	Via Prosciutta, via Lugo, carraie per ricongiungersi su via Prosciutta		
<b>3</b>	<b>65-SAN ROCCO</b>	<b>FAENZA</b>	<b>54.94</b>
confini	A14, via Granarolo, via Borgo San Rocco, via Ravegnana, via Manzuta		
<b>3</b>	<b>66-SAN RUFFILLO</b>	<b>BRISIGHELLA</b>	<b>208.49</b>
confini	Via Faentina, via del Molino Rosso, Fiume Lamone, via delle Terme		
<b>3</b>	<b>67-SAN SILVESTRO</b>	<b>FAENZA</b>	<b>54.66</b>
confini	Via delle Larghe, via Cerchia (escludere l'ARS), scolo Cantrighetto		
<b>3</b>	<b>678-SERRA BARROSCHIE</b>	<b>CASTELBOLOGNESE</b>	<b>87.82</b>
confini	via Rinfosco Via Emilia Ponente, Via Alberazzo per 1.200 metri, carraie		
<b>3</b>	<b>69-SERRAGLIO CONTESSA</b>	<b>CASTELBOLOGNESE</b>	<b>85.02</b>
confini	Via Borello, via Emilia Ponente escludere l'ARS, via Casanola, FFSS, via Calamello		
<b>3</b>	<b>70-SOLAROLO1</b>	<b>SOLAROLO</b>	<b>456.66</b>
confini	Via San Mauro, via San Bartolo, carraie, via Cavina, via Canaletta (escludere l'ARS), via Canale dei Mulini, via Orticini, via Viazza, carraie, via Donegallia, vicolo Colombara, via Gaiano Casanola, via Gaiano Nuova, Via Corona, via Martinona, via Borghetto, vicolo Santo, via Corona, via provinciale Felisio, via Colombaroni, via Madonna della Salute, A14, via Pritella, via Madonna della Salute		

<b>3</b>	<b>71-SOLAROLO2</b>	<b>SOLAROLO</b>	<b>225.94</b>
confini	via Canalvecchio, A14, via Lunga, via San Mauro, Provinciale per Pilastrino, via Condotto, scolo Castelnuovo confine di ATC, via Borello, via Prati Bentoni, via Nuova Prati		
<b>3</b>	<b>72-SOLAROLO3</b>	<b>SOLAROLO</b>	<b>88.22</b>
confini	Via Mandriole, via Ortiere, via Molinello, Via Pritella, via Padrina, carraie, via Molinello, via San Mauro		
<b>3</b>	<b>73-TEBANO MOTOCROSS</b>	<b>FAENZA</b>	<b>27.56</b>
confini	Via Tebano, incrocio via Varnelli, campi coltivati ragione Rambelli fino a Casa Rizzi, confine lavorato		
<b>3</b>	<b>74-TRAMONTI SAN CASSIANO</b>	<b>BRISIGHELLA</b>	<b>114.27</b>
confini	SS Brisighellese (loc. Ca' dell'Oste esclusa), Fiume Lamone, via Rio Co', via Scampelluccio, Argine del fiume Lamone, Circa 200 me prima della galleria risalire il rio sulla destra, fino a raggiungere via Valpiana		
<b>3</b>	<b>75-VALLOCCHIA</b>	<b>BRISIGHELLA</b>	<b>14.30</b>
confini	Via Pideura, carraia a scendere dal podere Vallocchia		
<b>3</b>	<b>76-VIA CANOVETTA</b>	<b>FAENZA</b>	<b>180.07</b>
confini	1) Via Modigliana, via Pittora; 2) Torente Marzeno, carraie, via Santa Lucia, carraie; 3) Via Santa Lucia, Via Canovetta, Torrente Marzeno		
<b>3</b>	<b>77-VIA GASPARETTA</b>	<b>FAENZA</b>	<b>163.97</b>
confini	Via Corleto (escludere due ARS), via Camilli, Via Burattina (escludere l'ARS), Carraie, scolo Fossatone, Via Gasparetta, scolo Cupa		
<b>3</b>	<b>78-VIA RAMONA</b>	<b>FAENZA</b>	<b>16.09</b>
confini	Via delle Vigne, via Ramona, carraie		
<b>3</b>	<b>79-VILLA GESSI</b>	<b>FAENZA</b>	<b>147.74</b>
confini	Via Tuliero, confini di proprietà, via Sarna, carraie, fiume Lamone, carraie, Via Croce di Ferro, via Germana		
<b>3</b>	<b>80-VOLTURE</b>	<b>CASOLA VALSENIO</b>	<b>173.34</b>
confini	Da Soglio: via Colombarina, rio Castagliardizzo, carraie, loc. Fonde e Fondirolo, via Collina, Rio di Scanio, Fiume Senio, carraie		
<b>3</b>	<b>81-ZANI PIEVE CESATO 2</b>	<b>FAENZA</b>	<b>65.81</b>
confini	Via Camatta, via Quaglia, via Accarisi, all'incrocio con via Badia prendere la carraia a sinistra		
<b>3</b>	<b>82-ZANI SANT'ANDREA</b>	<b>FAENZA</b>	<b>106.65</b>
confini	Via Rondinina, via Monte Sant'Andrea, scolo Fosso Vecchio, confine di proprietà		
<b>3</b>	<b>83-ZARDI</b>	<b>FAENZA</b>	<b>235.23</b>
confini	Via Modigliana, Rio di Fondi, Via Collina, confini di campi in direz. Zafferina, Via Vicchio		

REGIONE EMILIA ROMAGNA  
SERVIZIO TERRITORIALE AGRICOLTURA  
CACCIA E PESCA DI RAVENNA  
CARTA FAUNISTICO-VENATORIA

Legge 157/92 art.14 comma 16

Stagione venatoria 2018-2019 ATC RA1 - LUGHESE

Scala 1:50.000

La delimitazione dei singoli istituti è indicativa.  
Per l'esatta definizione dei confini consultare gli atti di istituzione.

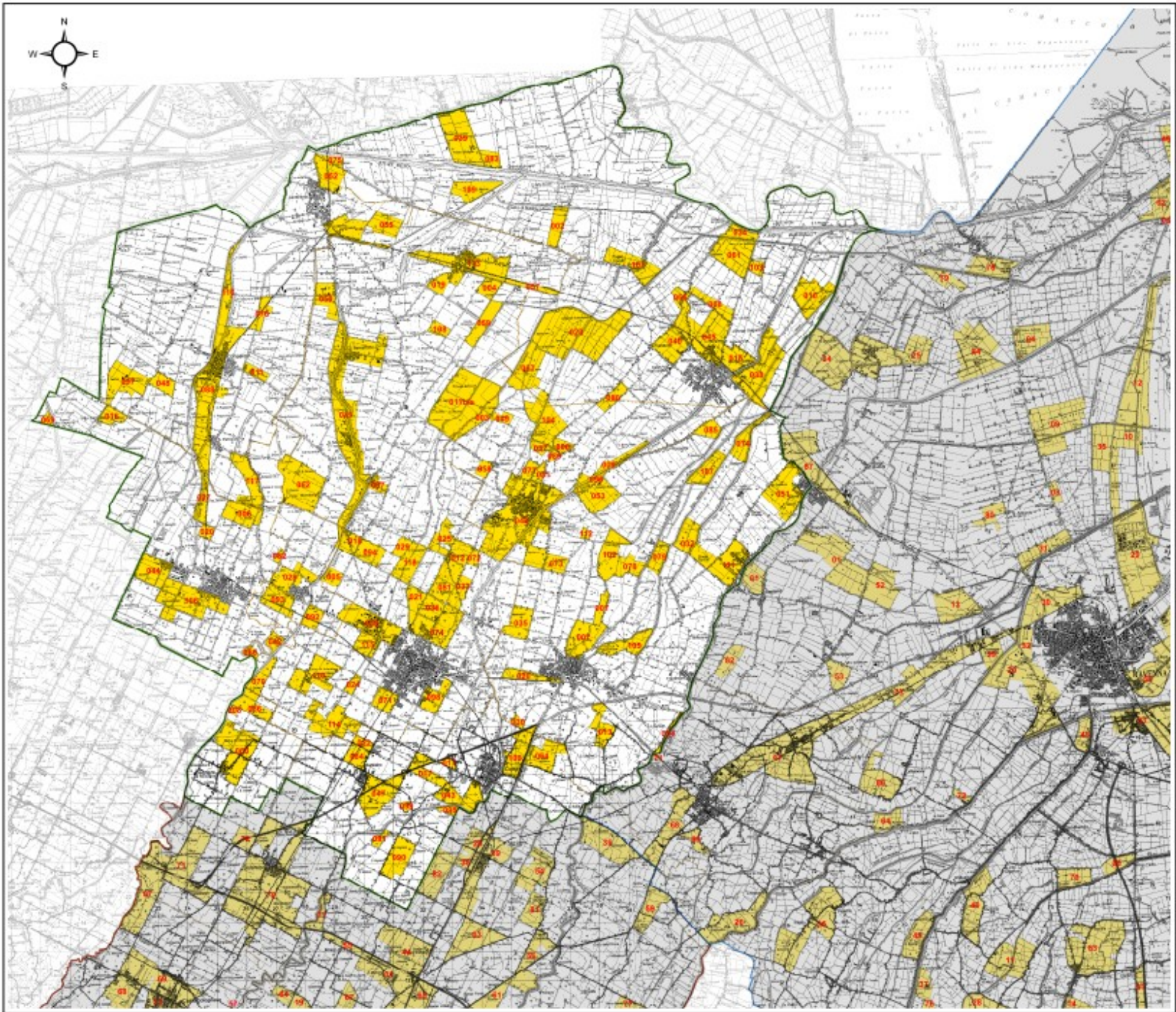
COMPRESI ATC

- RA1
- RA2
- RA3
- Comuni comuni

RIFUGI 2018

- RA1
- RA2
- RA3

- |                        |                    |
|------------------------|--------------------|
| 001. Modigliana        | 096. Lugo          |
| 002. Anzola            | 097. Roccella      |
| 003. Argenta Fungarone | 098. Salsomaggiore |
| 004. Argenta           | 099. Ravenna       |
| 005. Asola             | 100. Riccione      |
| 006. Bagnoli           | 101. Russi         |
| 007. Bagnoli           | 102. Roncole Verdi |
| 008. Bagnoli           | 103. Serravalle    |
| 009. Bagnoli           | 104. Serravalle    |
| 010. Bagnoli           | 105. Serravalle    |
| 011. Bagnoli           | 106. Serravalle    |
| 012. Bagnoli           | 107. Serravalle    |
| 013. Bagnoli           | 108. Serravalle    |
| 014. Bagnoli           | 109. Serravalle    |
| 015. Bagnoli           | 110. Serravalle    |
| 016. Bagnoli           | 111. Serravalle    |
| 017. Bagnoli           | 112. Serravalle    |
| 018. Bagnoli           | 113. Serravalle    |
| 019. Bagnoli           | 114. Serravalle    |
| 020. Bagnoli           | 115. Serravalle    |
| 021. Bagnoli           | 116. Serravalle    |
| 022. Bagnoli           | 117. Serravalle    |
| 023. Bagnoli           | 118. Serravalle    |
| 024. Bagnoli           | 119. Serravalle    |
| 025. Bagnoli           | 120. Serravalle    |
| 026. Bagnoli           | 121. Serravalle    |
| 027. Bagnoli           | 122. Serravalle    |
| 028. Bagnoli           | 123. Serravalle    |
| 029. Bagnoli           | 124. Serravalle    |
| 030. Bagnoli           | 125. Serravalle    |
| 031. Bagnoli           | 126. Serravalle    |
| 032. Bagnoli           | 127. Serravalle    |
| 033. Bagnoli           | 128. Serravalle    |
| 034. Bagnoli           | 129. Serravalle    |
| 035. Bagnoli           | 130. Serravalle    |
| 036. Bagnoli           | 131. Serravalle    |
| 037. Bagnoli           | 132. Serravalle    |
| 038. Bagnoli           | 133. Serravalle    |
| 039. Bagnoli           | 134. Serravalle    |
| 040. Bagnoli           | 135. Serravalle    |
| 041. Bagnoli           | 136. Serravalle    |
| 042. Bagnoli           | 137. Serravalle    |
| 043. Bagnoli           | 138. Serravalle    |
| 044. Bagnoli           | 139. Serravalle    |
| 045. Bagnoli           | 140. Serravalle    |
| 046. Bagnoli           | 141. Serravalle    |
| 047. Bagnoli           | 142. Serravalle    |
| 048. Bagnoli           | 143. Serravalle    |
| 049. Bagnoli           | 144. Serravalle    |
| 050. Bagnoli           | 145. Serravalle    |
| 051. Bagnoli           | 146. Serravalle    |
| 052. Bagnoli           | 147. Serravalle    |
| 053. Bagnoli           | 148. Serravalle    |
| 054. Bagnoli           | 149. Serravalle    |
| 055. Bagnoli           | 150. Serravalle    |
| 056. Bagnoli           | 151. Serravalle    |
| 057. Bagnoli           | 152. Serravalle    |
| 058. Bagnoli           | 153. Serravalle    |
| 059. Bagnoli           | 154. Serravalle    |
| 060. Bagnoli           | 155. Serravalle    |
| 061. Bagnoli           | 156. Serravalle    |
| 062. Bagnoli           | 157. Serravalle    |
| 063. Bagnoli           | 158. Serravalle    |
| 064. Bagnoli           | 159. Serravalle    |
| 065. Bagnoli           | 160. Serravalle    |
| 066. Bagnoli           | 161. Serravalle    |
| 067. Bagnoli           | 162. Serravalle    |
| 068. Bagnoli           | 163. Serravalle    |
| 069. Bagnoli           | 164. Serravalle    |
| 070. Bagnoli           | 165. Serravalle    |
| 071. Bagnoli           | 166. Serravalle    |
| 072. Bagnoli           | 167. Serravalle    |
| 073. Bagnoli           | 168. Serravalle    |
| 074. Bagnoli           | 169. Serravalle    |
| 075. Bagnoli           | 170. Serravalle    |
| 076. Bagnoli           | 171. Serravalle    |
| 077. Bagnoli           | 172. Serravalle    |
| 078. Bagnoli           | 173. Serravalle    |
| 079. Bagnoli           | 174. Serravalle    |
| 080. Bagnoli           | 175. Serravalle    |
| 081. Bagnoli           | 176. Serravalle    |
| 082. Bagnoli           | 177. Serravalle    |
| 083. Bagnoli           | 178. Serravalle    |
| 084. Bagnoli           | 179. Serravalle    |
| 085. Bagnoli           | 180. Serravalle    |
| 086. Bagnoli           | 181. Serravalle    |
| 087. Bagnoli           | 182. Serravalle    |
| 088. Bagnoli           | 183. Serravalle    |
| 089. Bagnoli           | 184. Serravalle    |
| 090. Bagnoli           | 185. Serravalle    |
| 091. Bagnoli           | 186. Serravalle    |
| 092. Bagnoli           | 187. Serravalle    |
| 093. Bagnoli           | 188. Serravalle    |
| 094. Bagnoli           | 189. Serravalle    |
| 095. Bagnoli           | 190. Serravalle    |
| 096. Bagnoli           | 191. Serravalle    |
| 097. Bagnoli           | 192. Serravalle    |
| 098. Bagnoli           | 193. Serravalle    |
| 099. Bagnoli           | 194. Serravalle    |
| 100. Bagnoli           | 195. Serravalle    |



STAMPA CURATA DALLA TIPOGRAFIA DI RAVENNA  
CON IL CONTRIBUTO DEL  
CREDITO COOPERATIVO RAVENNATE & BORGHESE



Elaborato con la collaborazione di STACP - Ravenna  
e del Servizio S.T. - Provincia di Ravenna

REGIONE EMILIA ROMAGNA  
 SERVIZIO TERRITORIALE AGRICOLTURA  
 CACCIA E PESCA DI RAVENNA  
 CARTA FAINISTICO-VENATORIA  
 Legge 157/92 art.14 comma 18

Stagione venatoria 2016-2017 ATC RAZ - RAVENNATE  
 La denominazione dei singoli comuni è indicata.  
 Per l'esatta definizione dei confini consultare gli atti di settore.

- Comuni ATC**
- 01 Ravenna
  - 02 Lugo
  - 03 Cesena
  - 04 Faenza
  - 05 Castelnuovo
  - 06 Bertinoro
  - 07 Serravalle
  - 08 Modigliana
  - 09 Forlì
  - 10 Imola
  - 11 San Cesario
  - 12 Carpi
  - 13 Sassuolo
  - 14 Montebelluna
  - 15 Castelnuovo
  - 16 Salsomadrone
  - 17 Salsomadrone
  - 18 Salsomadrone
  - 19 Salsomadrone
  - 20 Salsomadrone
  - 21 Salsomadrone
  - 22 Salsomadrone
  - 23 Salsomadrone
  - 24 Salsomadrone
  - 25 Salsomadrone
  - 26 Salsomadrone
  - 27 Salsomadrone
  - 28 Salsomadrone
  - 29 Salsomadrone
  - 30 Salsomadrone
  - 31 Salsomadrone
  - 32 Salsomadrone
  - 33 Salsomadrone
  - 34 Salsomadrone
  - 35 Salsomadrone
  - 36 Salsomadrone
  - 37 Salsomadrone
  - 38 Salsomadrone
  - 39 Salsomadrone
  - 40 Salsomadrone
  - 41 Salsomadrone
  - 42 Salsomadrone
  - 43 Salsomadrone
  - 44 Salsomadrone
  - 45 Salsomadrone
  - 46 Salsomadrone
  - 47 Salsomadrone
  - 48 Salsomadrone
  - 49 Salsomadrone
  - 50 Salsomadrone
  - 51 Salsomadrone
  - 52 Salsomadrone
  - 53 Salsomadrone
  - 54 Salsomadrone
  - 55 Salsomadrone
  - 56 Salsomadrone
  - 57 Salsomadrone
  - 58 Salsomadrone
  - 59 Salsomadrone
  - 60 Salsomadrone
  - 61 Salsomadrone
  - 62 Salsomadrone
  - 63 Salsomadrone
  - 64 Salsomadrone
  - 65 Salsomadrone
  - 66 Salsomadrone
  - 67 Salsomadrone
  - 68 Salsomadrone
  - 69 Salsomadrone
  - 70 Salsomadrone
  - 71 Salsomadrone
  - 72 Salsomadrone
  - 73 Salsomadrone
  - 74 Salsomadrone
  - 75 Salsomadrone
  - 76 Salsomadrone
  - 77 Salsomadrone
  - 78 Salsomadrone
  - 79 Salsomadrone
  - 80 Salsomadrone
  - 81 Salsomadrone
  - 82 Salsomadrone
  - 83 Salsomadrone
  - 84 Salsomadrone
  - 85 Salsomadrone
  - 86 Salsomadrone
  - 87 Salsomadrone
  - 88 Salsomadrone
  - 89 Salsomadrone
  - 90 Salsomadrone
  - 91 Salsomadrone
  - 92 Salsomadrone
  - 93 Salsomadrone
  - 94 Salsomadrone
  - 95 Salsomadrone
  - 96 Salsomadrone
  - 97 Salsomadrone
  - 98 Salsomadrone
  - 99 Salsomadrone
  - 100 Salsomadrone
- Comuni ATC**
- 01 Ravenna
  - 02 Lugo
  - 03 Cesena
  - 04 Faenza
  - 05 Castelnuovo
  - 06 Bertinoro
  - 07 Serravalle
  - 08 Modigliana
  - 09 Forlì
  - 10 Imola
  - 11 San Cesario
  - 12 Carpi
  - 13 Sassuolo
  - 14 Montebelluna
  - 15 Castelnuovo
  - 16 Salsomadrone
  - 17 Salsomadrone
  - 18 Salsomadrone
  - 19 Salsomadrone
  - 20 Salsomadrone
  - 21 Salsomadrone
  - 22 Salsomadrone
  - 23 Salsomadrone
  - 24 Salsomadrone
  - 25 Salsomadrone
  - 26 Salsomadrone
  - 27 Salsomadrone
  - 28 Salsomadrone
  - 29 Salsomadrone
  - 30 Salsomadrone
  - 31 Salsomadrone
  - 32 Salsomadrone
  - 33 Salsomadrone
  - 34 Salsomadrone
  - 35 Salsomadrone
  - 36 Salsomadrone
  - 37 Salsomadrone
  - 38 Salsomadrone
  - 39 Salsomadrone
  - 40 Salsomadrone
  - 41 Salsomadrone
  - 42 Salsomadrone
  - 43 Salsomadrone
  - 44 Salsomadrone
  - 45 Salsomadrone
  - 46 Salsomadrone
  - 47 Salsomadrone
  - 48 Salsomadrone
  - 49 Salsomadrone
  - 50 Salsomadrone
  - 51 Salsomadrone
  - 52 Salsomadrone
  - 53 Salsomadrone
  - 54 Salsomadrone
  - 55 Salsomadrone
  - 56 Salsomadrone
  - 57 Salsomadrone
  - 58 Salsomadrone
  - 59 Salsomadrone
  - 60 Salsomadrone
  - 61 Salsomadrone
  - 62 Salsomadrone
  - 63 Salsomadrone
  - 64 Salsomadrone
  - 65 Salsomadrone
  - 66 Salsomadrone
  - 67 Salsomadrone
  - 68 Salsomadrone
  - 69 Salsomadrone
  - 70 Salsomadrone
  - 71 Salsomadrone
  - 72 Salsomadrone
  - 73 Salsomadrone
  - 74 Salsomadrone
  - 75 Salsomadrone
  - 76 Salsomadrone
  - 77 Salsomadrone
  - 78 Salsomadrone
  - 79 Salsomadrone
  - 80 Salsomadrone
  - 81 Salsomadrone
  - 82 Salsomadrone
  - 83 Salsomadrone
  - 84 Salsomadrone
  - 85 Salsomadrone
  - 86 Salsomadrone
  - 87 Salsomadrone
  - 88 Salsomadrone
  - 89 Salsomadrone
  - 90 Salsomadrone
  - 91 Salsomadrone
  - 92 Salsomadrone
  - 93 Salsomadrone
  - 94 Salsomadrone
  - 95 Salsomadrone
  - 96 Salsomadrone
  - 97 Salsomadrone
  - 98 Salsomadrone
  - 99 Salsomadrone
  - 100 Salsomadrone

STRUTTURA CATASTRALE (L. 11/03/1986) E  
 CATASTRO DEI COMUNI (L. 11/03/1986)  
 CREDITO COOPERATIVO DI RAVENNA E A.S.P. S.R.L.



Elaborazione e collaborazione di S.I.P.A. Piacenza  
 e del Servizio AT - Provincia di Ravenna



REGIONE EMILIA ROMAGNA  
 SERVIZIO TERRITORIALE AGRICOLTURA  
 CACCIA E PESCA DI RAVENNA  
 CARTA FAUNISTICO-VENATORIA

Legge 157/92 art.14 comma 16

Stagione venatoria 2018-2019 ATC RA3 - FAENTINO

Scala 1:50.000

La delimitazione dei singoli ettari è indicativa.  
 Per l'esatta delimitazione dei confini consultare gli atti di istruttoria.

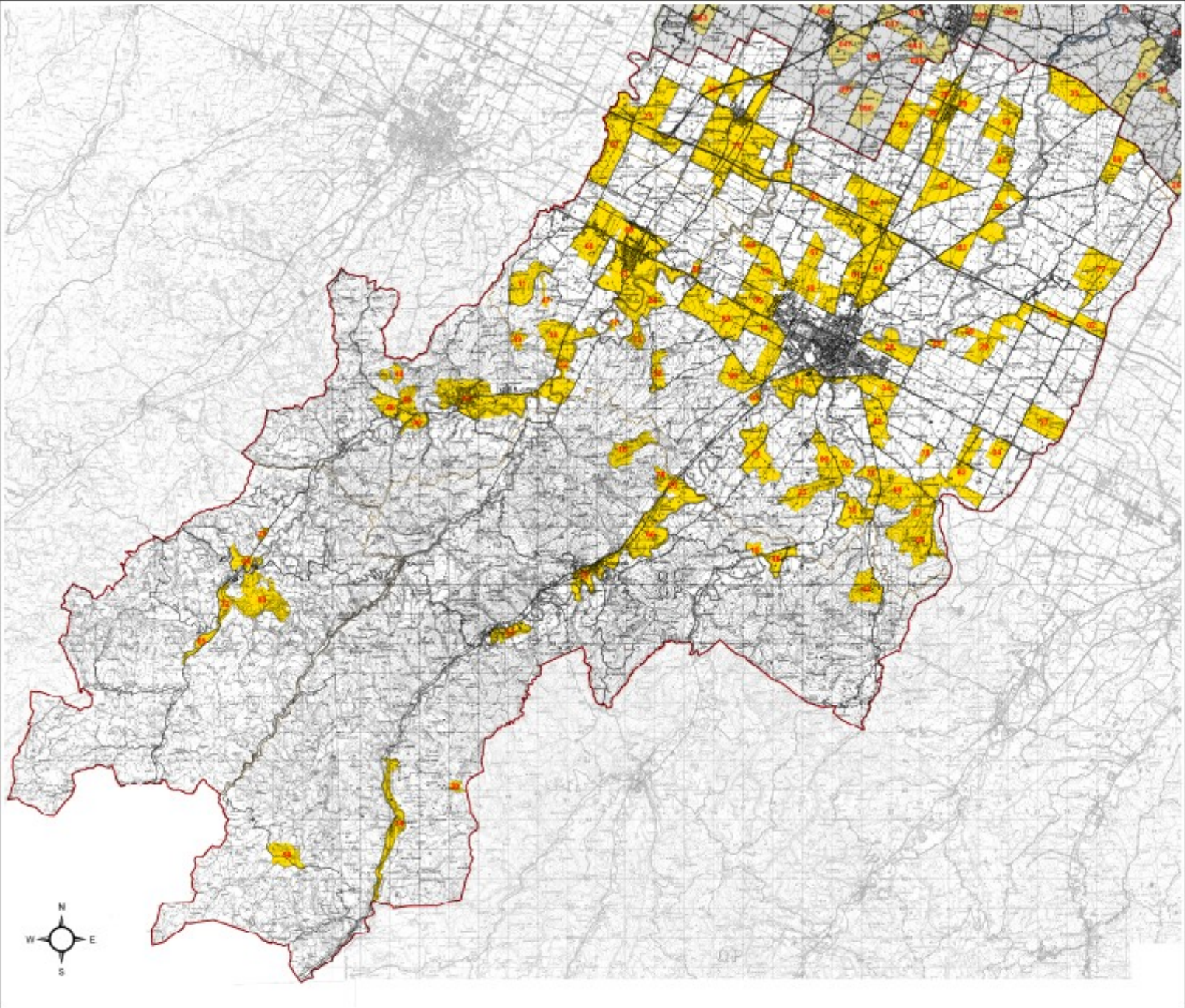
COMPRESI ATC

- FA1
- FA2
- FA3
- Caccia venatoria

RFV 164

RFV 164 2018

- 01.1414
- 02.1414
- 03.1414
- 04.1414
- 05.1414
- 06.1414
- 07.1414
- 08.1414
- 09.1414
- 10.1414
- 11.1414
- 12.1414
- 13.1414
- 14.1414
- 15.1414
- 16.1414
- 17.1414
- 18.1414
- 19.1414
- 20.1414
- 21.1414
- 22.1414
- 23.1414
- 24.1414
- 25.1414
- 26.1414
- 27.1414
- 28.1414
- 29.1414
- 30.1414
- 31.1414
- 32.1414
- 33.1414
- 34.1414
- 35.1414
- 36.1414
- 37.1414
- 38.1414
- 39.1414
- 40.1414
- 41.1414
- 42.1414
- 43.1414
- 44.1414
- 45.1414
- 46.1414
- 47.1414
- 48.1414
- 49.1414
- 50.1414
- 51.1414
- 52.1414
- 53.1414
- 54.1414
- 55.1414
- 56.1414
- 57.1414
- 58.1414
- 59.1414
- 60.1414
- 61.1414
- 62.1414
- 63.1414
- 64.1414
- 65.1414
- 66.1414
- 67.1414
- 68.1414
- 69.1414
- 70.1414
- 71.1414
- 72.1414
- 73.1414
- 74.1414
- 75.1414
- 76.1414
- 77.1414
- 78.1414
- 79.1414
- 80.1414
- 81.1414
- 82.1414
- 83.1414
- 84.1414
- 85.1414
- 86.1414
- 87.1414
- 88.1414
- 89.1414
- 90.1414
- 91.1414
- 92.1414
- 93.1414
- 94.1414
- 95.1414
- 96.1414
- 97.1414
- 98.1414
- 99.1414
- 100.1414



STAMPA A CURA DEL QUOTIDIANO DI RAVENNA  
 CON IL CONTRIBUTO DEL  
 CREDITO COOPERATIVO RAVENNATE E MOLESE



Elaborato con la collaborazione di STACS Ravenna  
 e del Servizio IOT - Provincia di Ravenna

REGIONE EMILIA-ROMAGNA  
Atti amministrativi

GIUNTA REGIONALE

Vittorio Elio Manduca, Responsabile del SERVIZIO ATTIVITÀ FAUNISTICO-VENATORIE E PESCA esprime, ai sensi dell'art. 37, quarto comma, della L.R. n. 43/2001 e della deliberazione della Giunta Regionale n. 2416/2008 e s.m.i., parere di regolarità amministrativa di legittimità in relazione all'atto con numero di proposta GPG/2018/1280

IN FEDE

Vittorio Elio Manduca

REGIONE EMILIA-ROMAGNA  
Atti amministrativi

GIUNTA REGIONALE

Valtiero Mazzotti, Direttore generale della DIREZIONE GENERALE AGRICOLTURA, CACCIA E PESCA esprime, ai sensi dell'art. 37, quarto comma, della L.R. n. 43/2001 e della deliberazione della Giunta Regionale n. 2416/2008 e s.m.i., parere di regolarità amministrativa di merito in relazione all'atto con numero di proposta GPG/2018/1280

IN FEDE

Valtiero Mazzotti

**REGIONE EMILIA-ROMAGNA**

**Atti amministrativi**

**GIUNTA REGIONALE**

Delibera Num. 1321 del 02/08/2018

Seduta Num. 34

OMISSIS

---

L'assessore Segretario

Bianchi Patrizio

---

Servizi Affari della Presidenza

Firmato digitalmente dal Responsabile Roberta Bianchedi